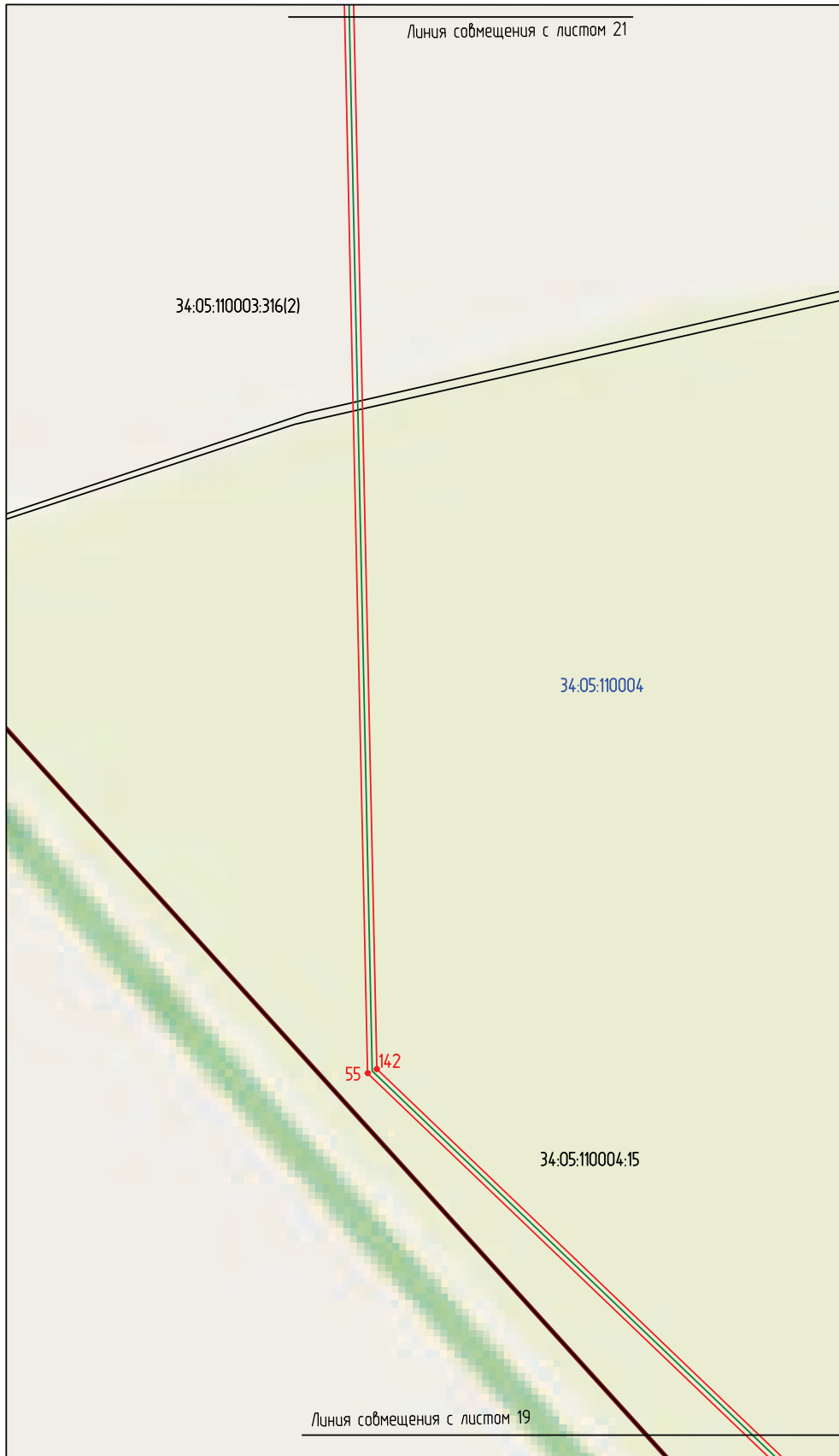
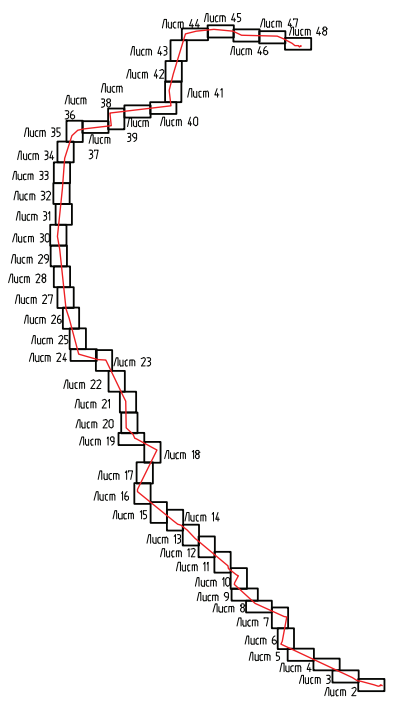




Россия  
Волгоградская область  
Дубовский муниципальный район





Схема совмещения листов



Картографические данные: OpenStreetMap

Условные обозначения:

Масштаб: 1:2000

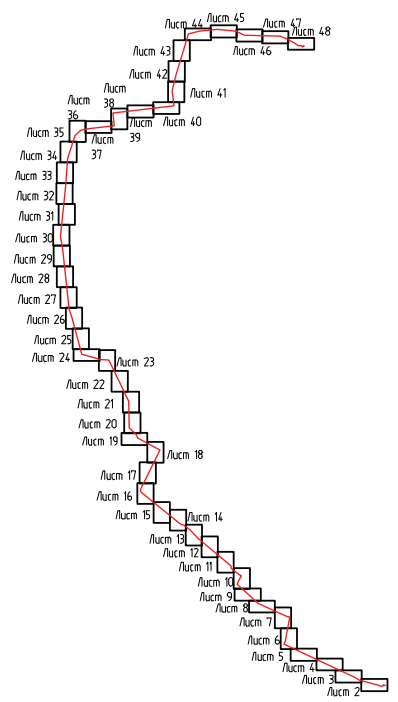
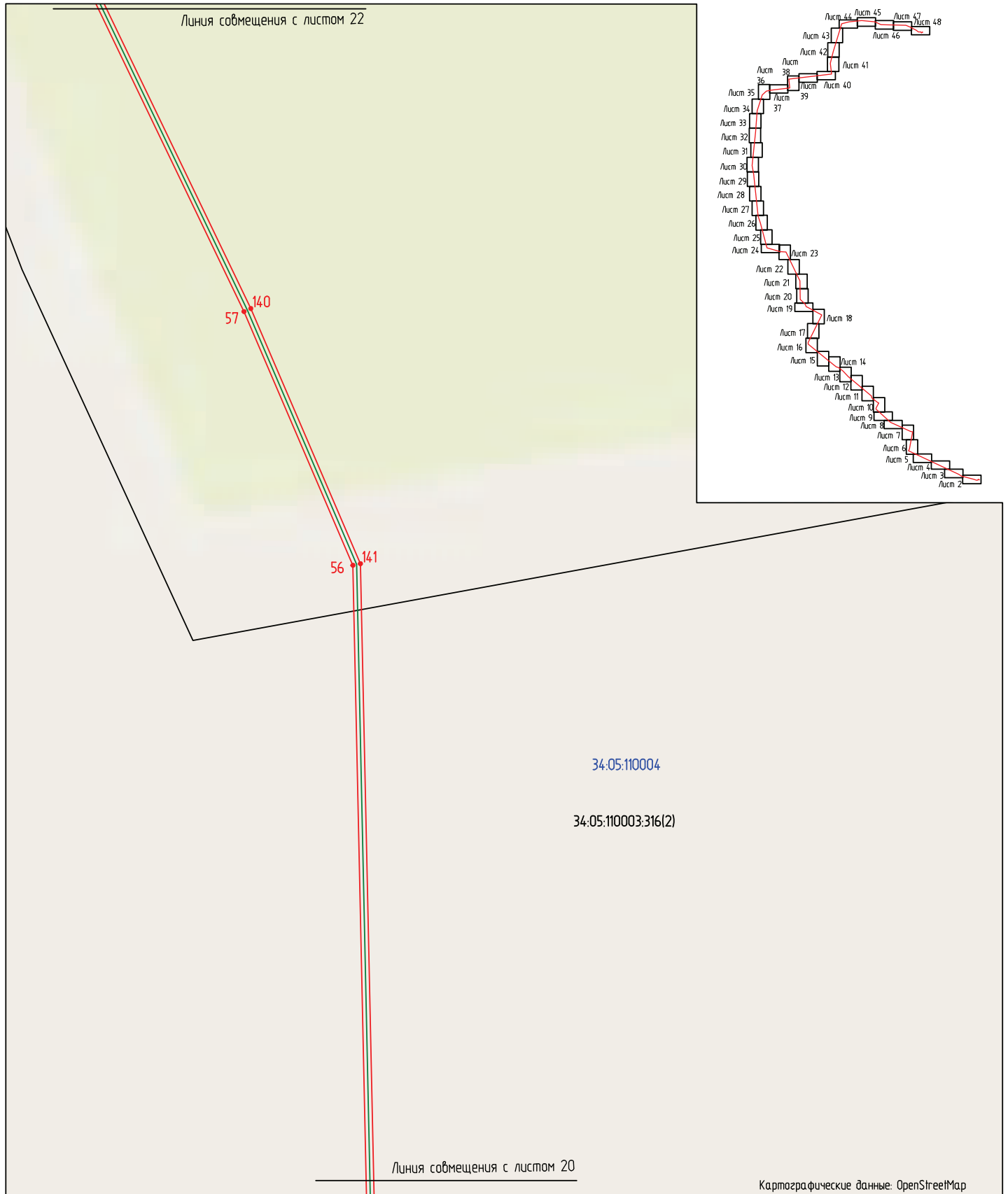
-  - ось планируемого к размещению газопровода;
-  34:05:130003:487 - границы и кадастровые номера земельных участков, в отношении которых испрашивается публичный сервитут;
-  34:30:130003 - границы и кадастровые номера кадастровых кварталов;
-  - проектные границы публичного сервитута и характерные точки.

Выполнил  
кадастровый инженер  
Ибанова Я.В.



Россия  
Волгоградская область  
Дубовский муниципальный район





Схема совмещения листов



Картографические данные: OpenStreetMap

Условные обозначения:

Масштаб: 1:2000

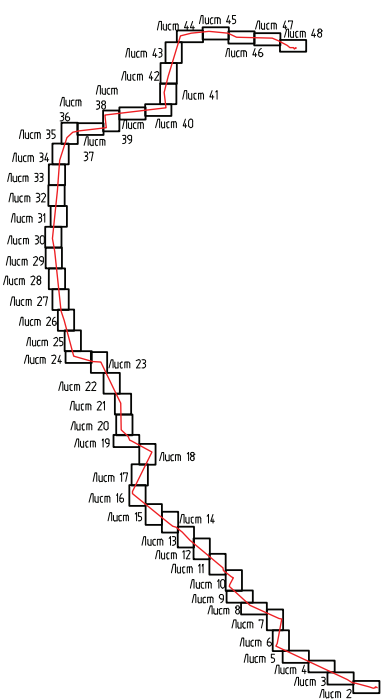
-  - ось планируемого к размещению газопровода;
-  - границы и кадастровые номера земельных участков, в отношении которых испрашивается публичный сервитут;
-  - границы и кадастровые номера кадастровых кварталов;
-  - проектные границы публичного сервитута и характерные точки.

Выполнил  
кадастровый инженер  
Ибанова Я.В.



Россия  
Волгоградская область  
Дубовский муниципальный район


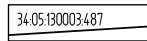


Схема совмещения листов



Картографические данные: OpenStreetMap

Условные обозначения:

Масштаб: 1:2000

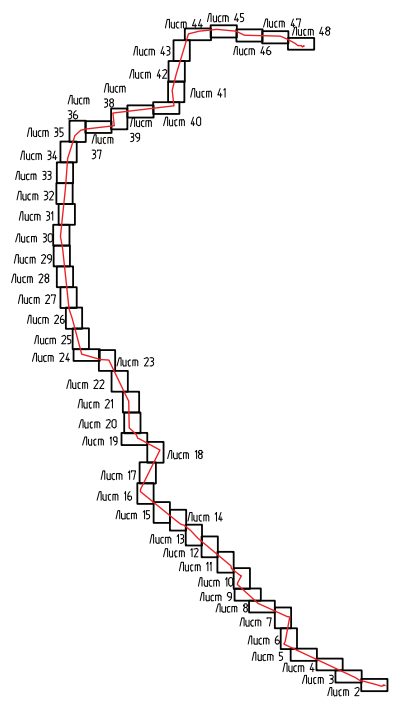
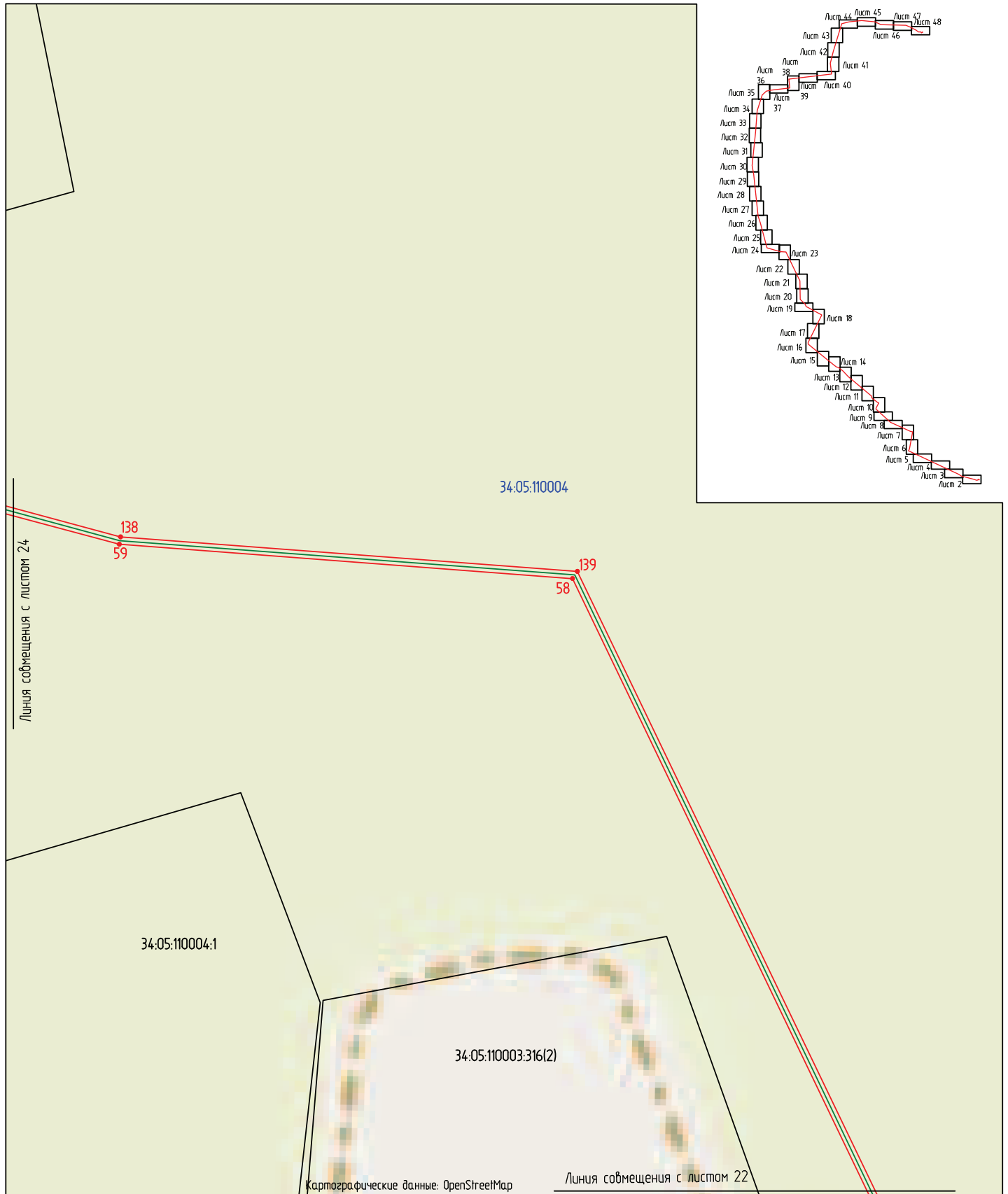
-  - ось планируемого к размещению газопровода;
-  34:05:130003:487 - границы и кадастровые номера земельных участков, в отношении которых испрашивается публичный сервитут;
-  34:30:130003 - границы и кадастровые номера кадастровых кварталов;
-  - проектные границы публичного сервитута и характерные точки.

Выполнил  
кадастровый инженер  
Ибанова Я.В.







Россия  
Волгоградская область  
Дубовский муниципальный район

Схема совмещения листов



Условные обозначения:

Масштаб: 1:2000

-  - ось планируемого к размещению газопровода;
-  34:05:130003:487 - границы и кадастровые номера земельных участков, в отношении которых испрашивается публичный сервитут;
-  34:30:130003 - границы и кадастровые номера кадастровых кварталов;
-  - проектные границы публичного сервитута и характерные точки.

Выполнил  
кадастровый инженер  
Ибанова Я.В.



Схема расположения границ публичного сервитута

Лист 24

Россия  
Волгоградская область  
Дубовский муниципальный район

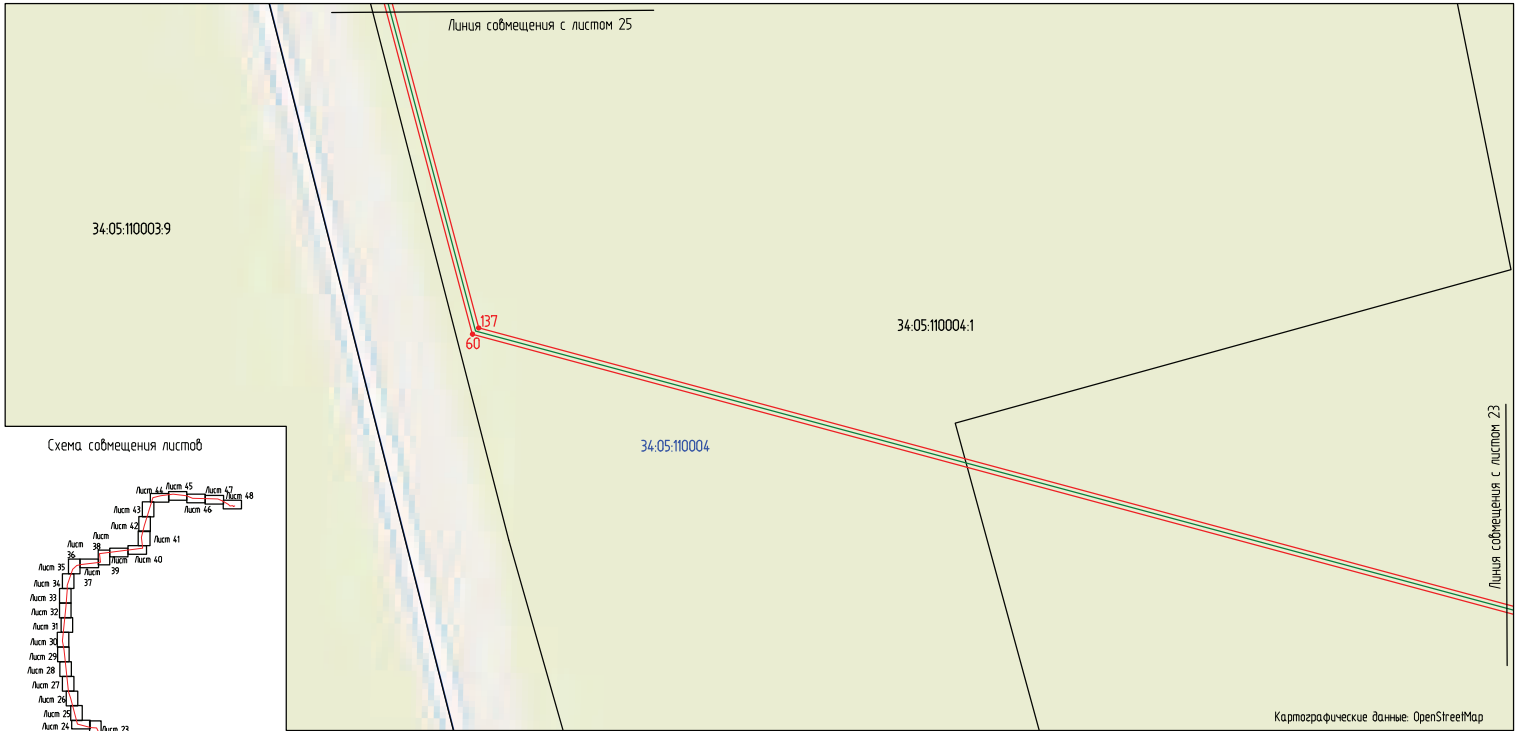
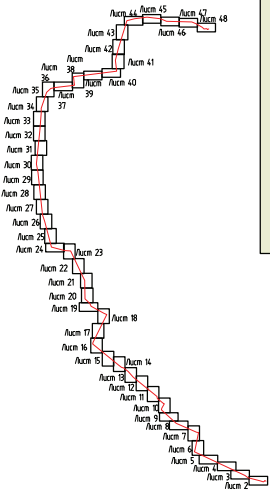

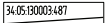




Схема совмещения листов



Условные обозначения:

-  - ось планируемого к размещению газопровода;
-  34.05:110003:487 - границы и кадастровые номера земельных участков, в отношении которых испрашивается публичный сервитут;
-  34.30:130003 - границы и кадастровые номера кадастровых кварталов;
-  - проектные границы публичного сервитута и характерные точки.

Картографические данные: OpenStreetMap

Масштаб: 1:2000

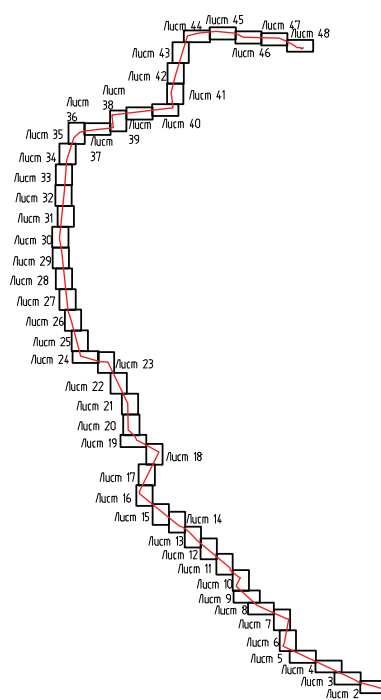
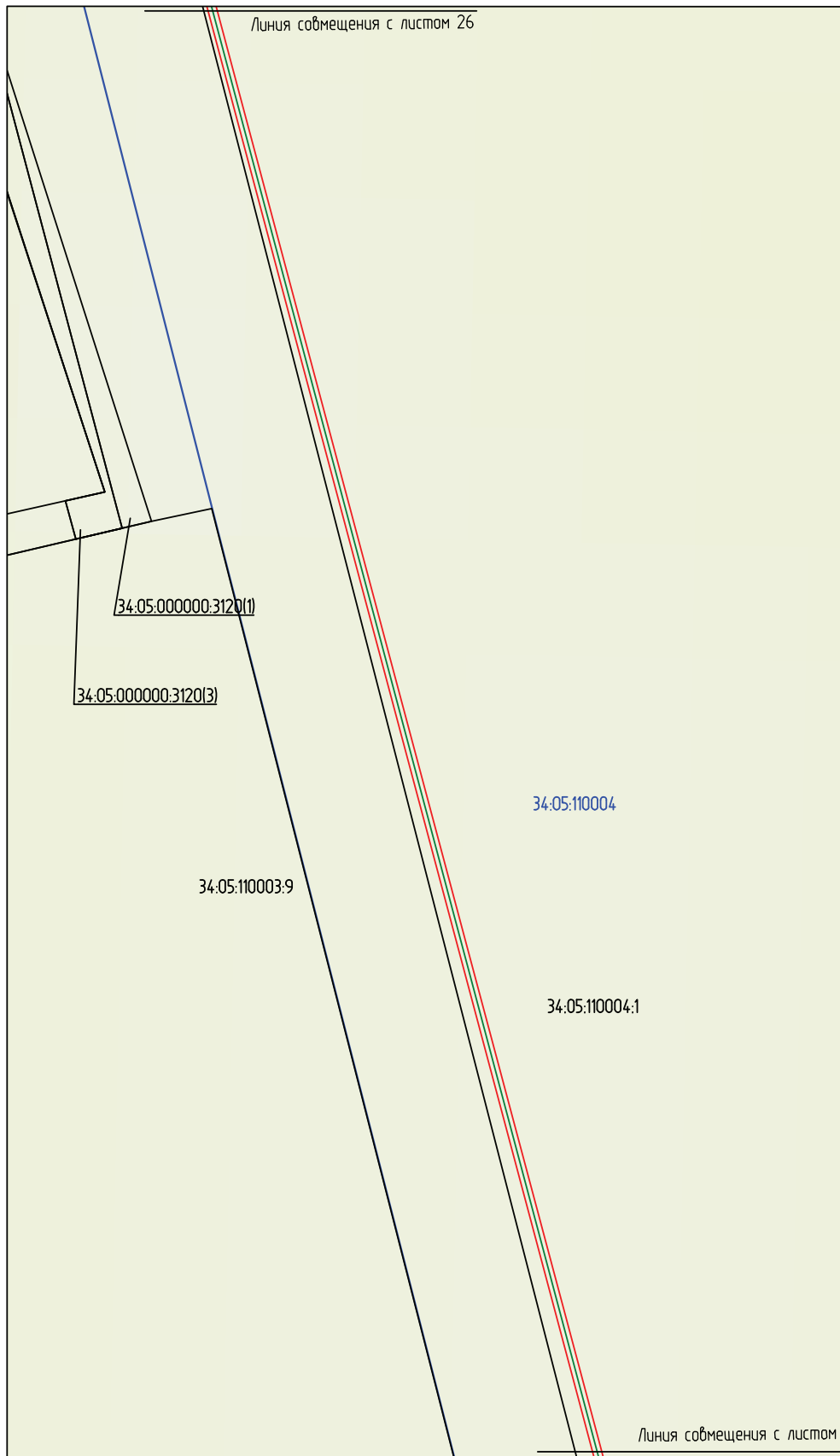
Выполнил  
кадастровый инженер  
Иванова Я.В.





Россия  
Волгоградская область  
Дубовский муниципальный район





Схема совмещения листов



Картографические данные: OpenStreetMap

Масштаб: 1:2000

Условные обозначения:

-  - ось планируемого к размещению газопровода;
-  - границы и кадастровые номера земельных участков, в отношении которых испрашивается публичный сервитут;
-  - границы и кадастровые номера кадастровых кварталов;
-  - проектные границы публичного сервитута и характерные точки.

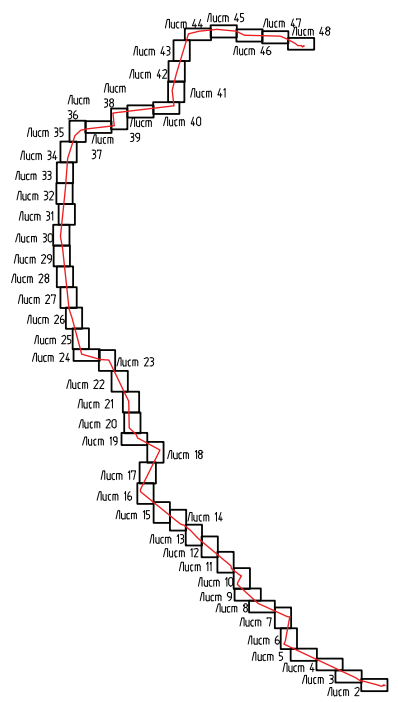
Выполнил  
кадастровый инженер  
Ибанова Я.В.



Схема расположения границ публичного сервитута

Россия  
Волгоградская область  
Дубовский муниципальный район





Схема совмещения листов



Линия совмещения с листом 25

Картографические данные: OpenStreetMap

Условные обозначения:

-  - ось планируемого к размещению газопровода;
-  - границы и кадастровые номера земельных участков, в отношении которых испрашивается публичный сервитут;
-  - границы и кадастровые номера кадастровых кварталов;
-  - проектные границы публичного сервитута и характерные точки.

Масштаб: 1:2000

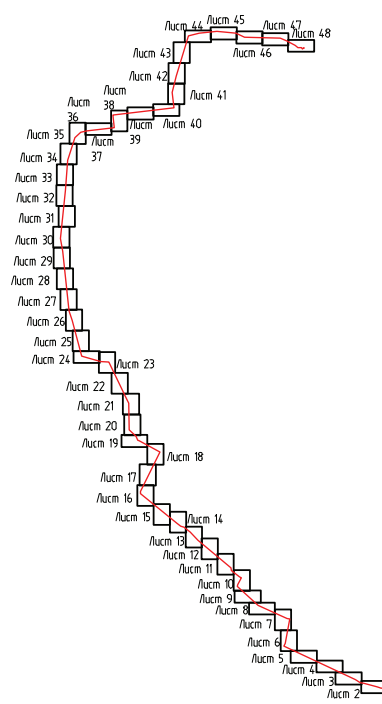
Выполнил  
кадастровый инженер  
Ибанова Я.В.





Россия  
Волгоградская область  
Дубовский муниципальный район

Схема совмещения листов



34:05:000000:3120(3)

34:05:110004





34:05:000000:3120(1)

34:05:000000:3120(2)

Картографические данные: OpenStreetMap

Условные обозначения:

Масштаб: 1:2000

-  - ось планируемого к размещению газопровода;
-  - границы и кадастровые номера земельных участков, в отношении которых испрашивается публичный сервитут;
-  - границы и кадастровые номера кадастровых кварталов;
-  - проектные границы публичного сервитута и характерные точки.

Выполнил  
кадастровый инженер  
Ибанова Я.В.

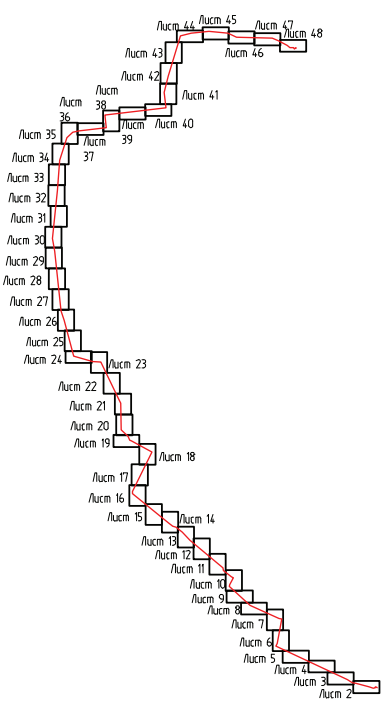






Россия  
Волгоградская область  
Дубовский муниципальный район





Схема совмещения листов



Картографические данные: OpenStreetMap

Масштаб: 1:2000

Условные обозначения:

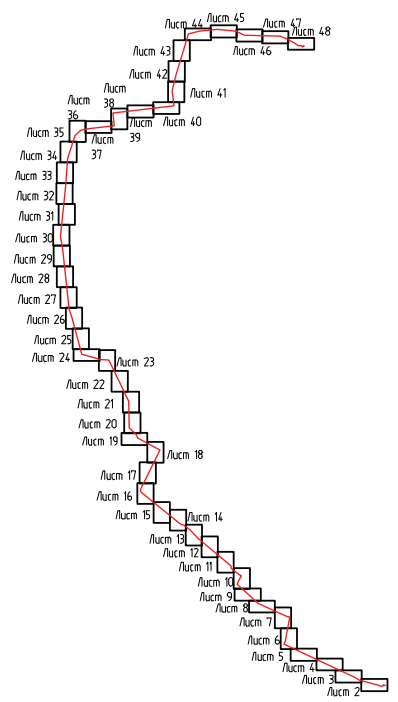
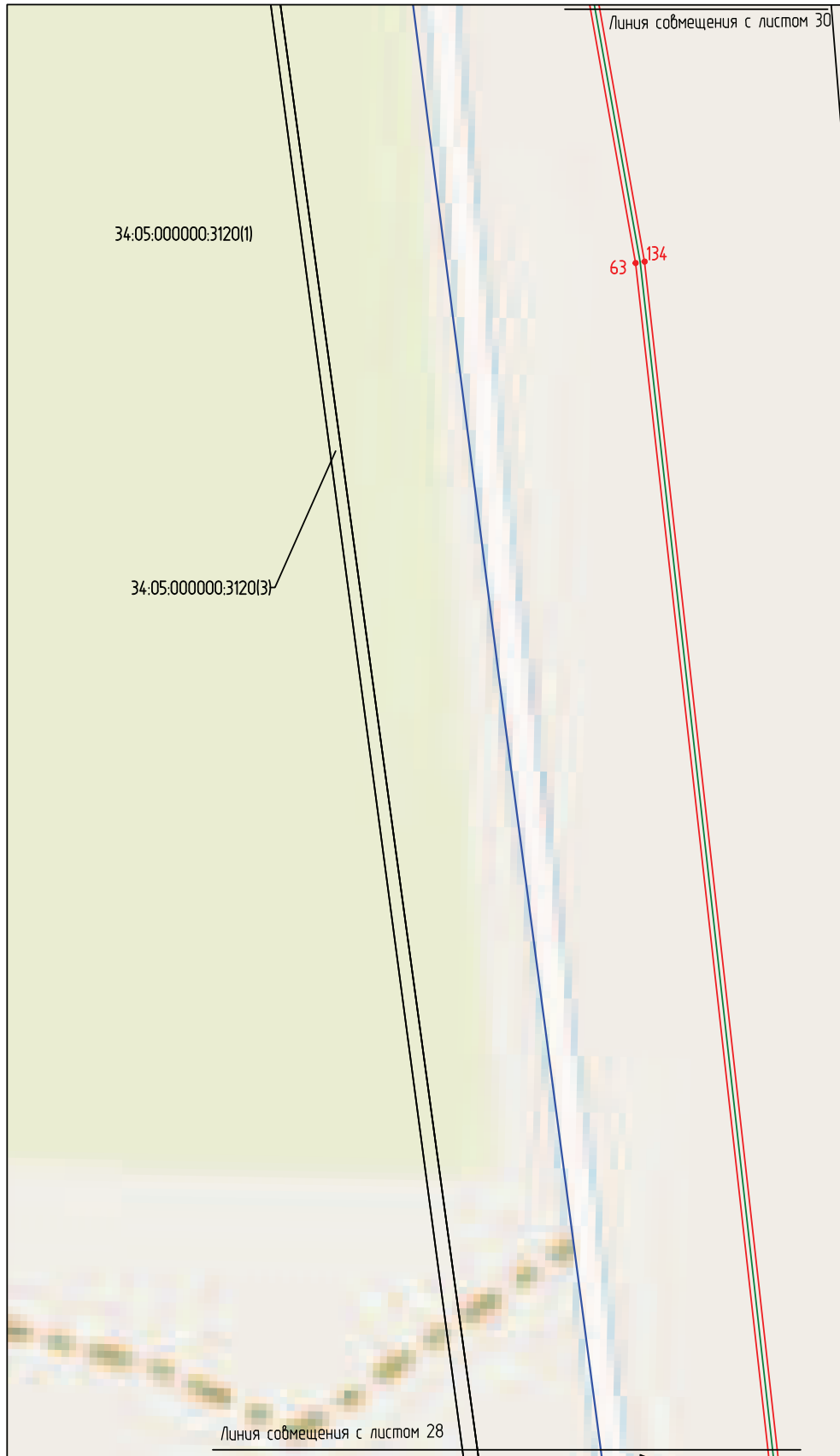
-  - ось планируемого к размещению газопровода;
-  34:05:130003:487 - границы и кадастровые номера земельных участков, в отношении которых испрашивается публичный сервитут;
-  34:30:130003 - границы и кадастровые номера кадастровых кварталов;
-  - проектные границы публичного сервитута и характерные точки.

Выполнил  
кадастровый инженер  
Ибанова Я.В.



Россия  
Волгоградская область  
Дубовский муниципальный район

Схема совмещения листов







34:05:110004  
34:05:000000:3888(2)

Картографические данные: OpenStreetMap

Масштаб: 1:2000

Условные обозначения:

-  - ось планируемого к размещению газопровода;
-  34:05:130003:487 - границы и кадастровые номера земельных участков, в отношении которых испрашивается публичный сервитут;
-  34:30:130003 - границы и кадастровые номера кадастровых кварталов;
-  - проектные границы публичного сервитута и характерные точки.

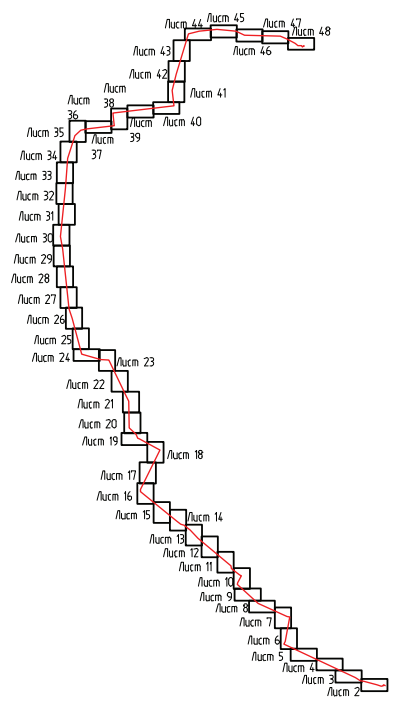
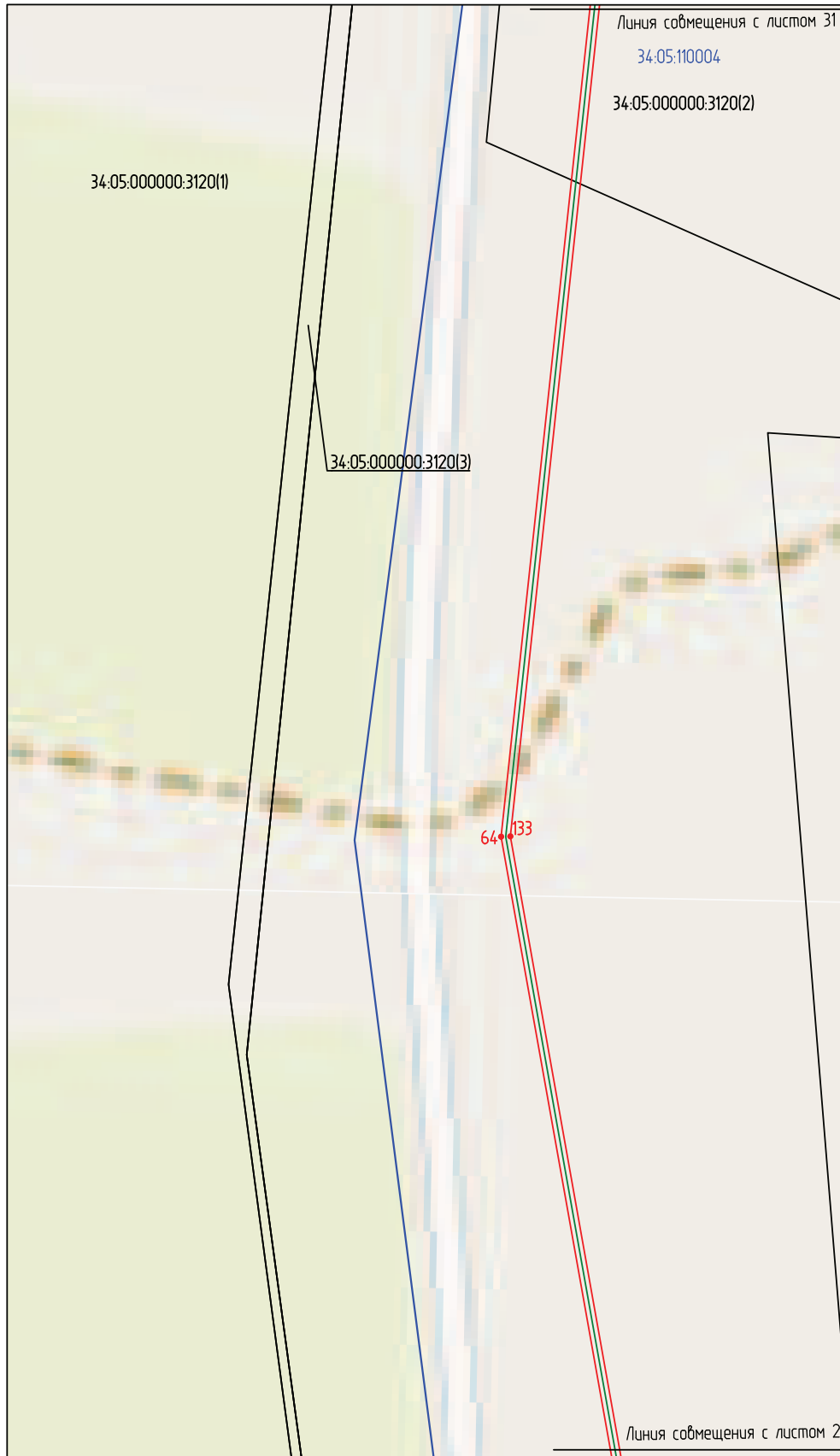
Выполнил  
кадастровый инженер  
Ибанова Я.В.





Россия  
Волгоградская область  
Дубовский муниципальный район





Схема совмещения листов



Картографические данные: OpenStreetMap

Масштаб: 1:2000

Условные обозначения:

-  - ось планируемого к размещению газопровода;
-  34:05:130003:487 - границы и кадастровые номера земельных участков, в отношении которых испрашивается публичный сервитут;
-  34:30:130003 - границы и кадастровые номера кадастровых кварталов;
-  - проектные границы публичного сервитута и характерные точки.

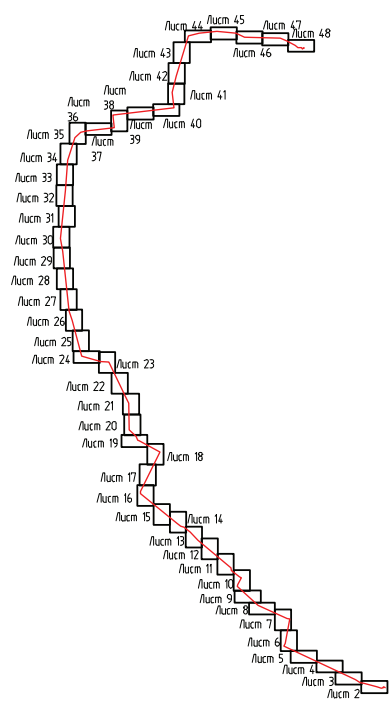
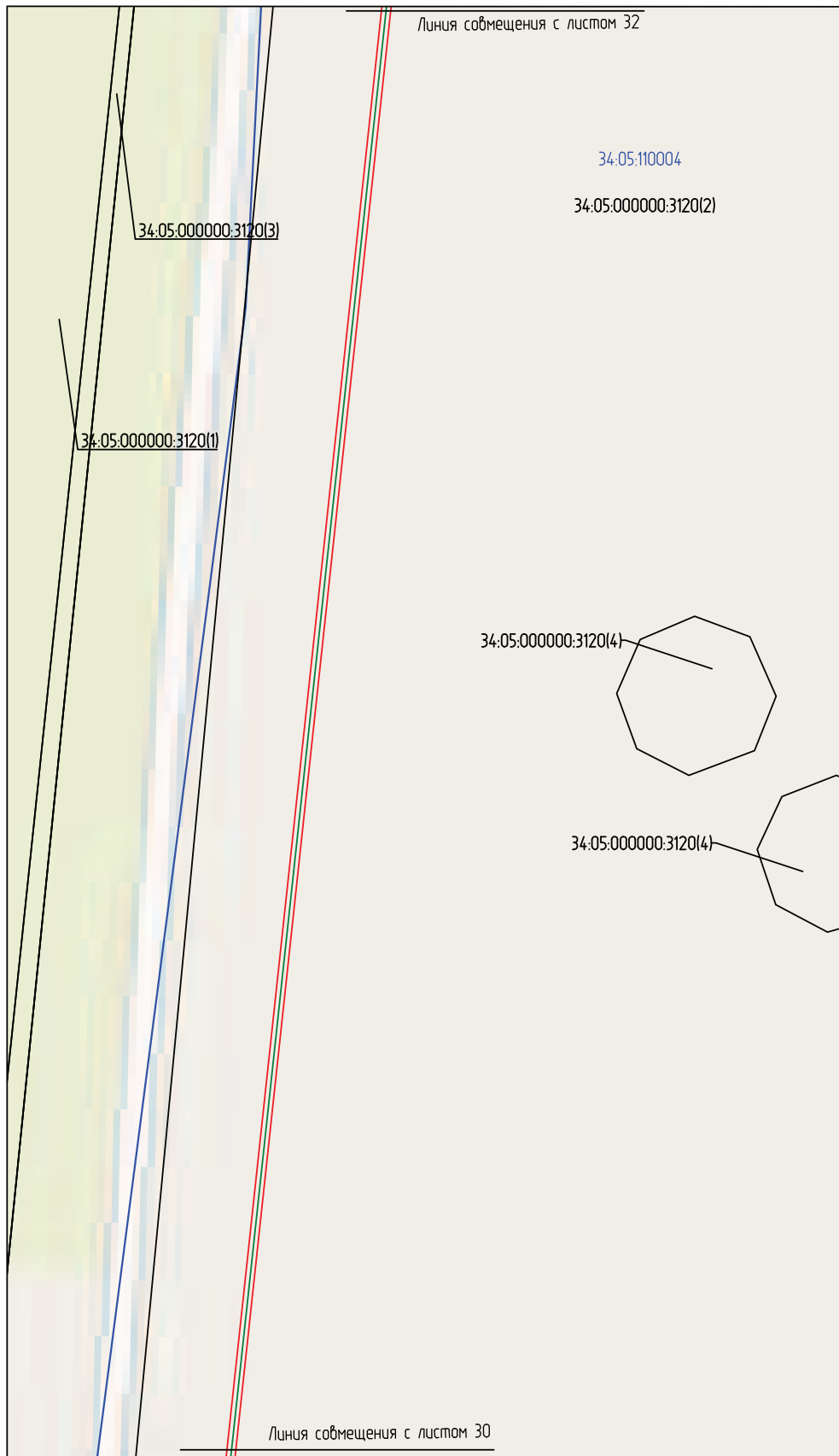
Выполнил  
кадастровый инженер  
Ибанова Я.В.





Россия  
Волгоградская область  
Дубовский муниципальный район





Схема совмещения листов



Картографические данные: OpenStreetMap

Масштаб: 1:2000

Условные обозначения:

-  - ось планируемого к размещению газопровода;
-  - границы и кадастровые номера земельных участков, в отношении которых испрашивается публичный сервитут;
-  - границы и кадастровые номера кадастровых кварталов;
-  - проектные границы публичного сервитута и характерные точки.

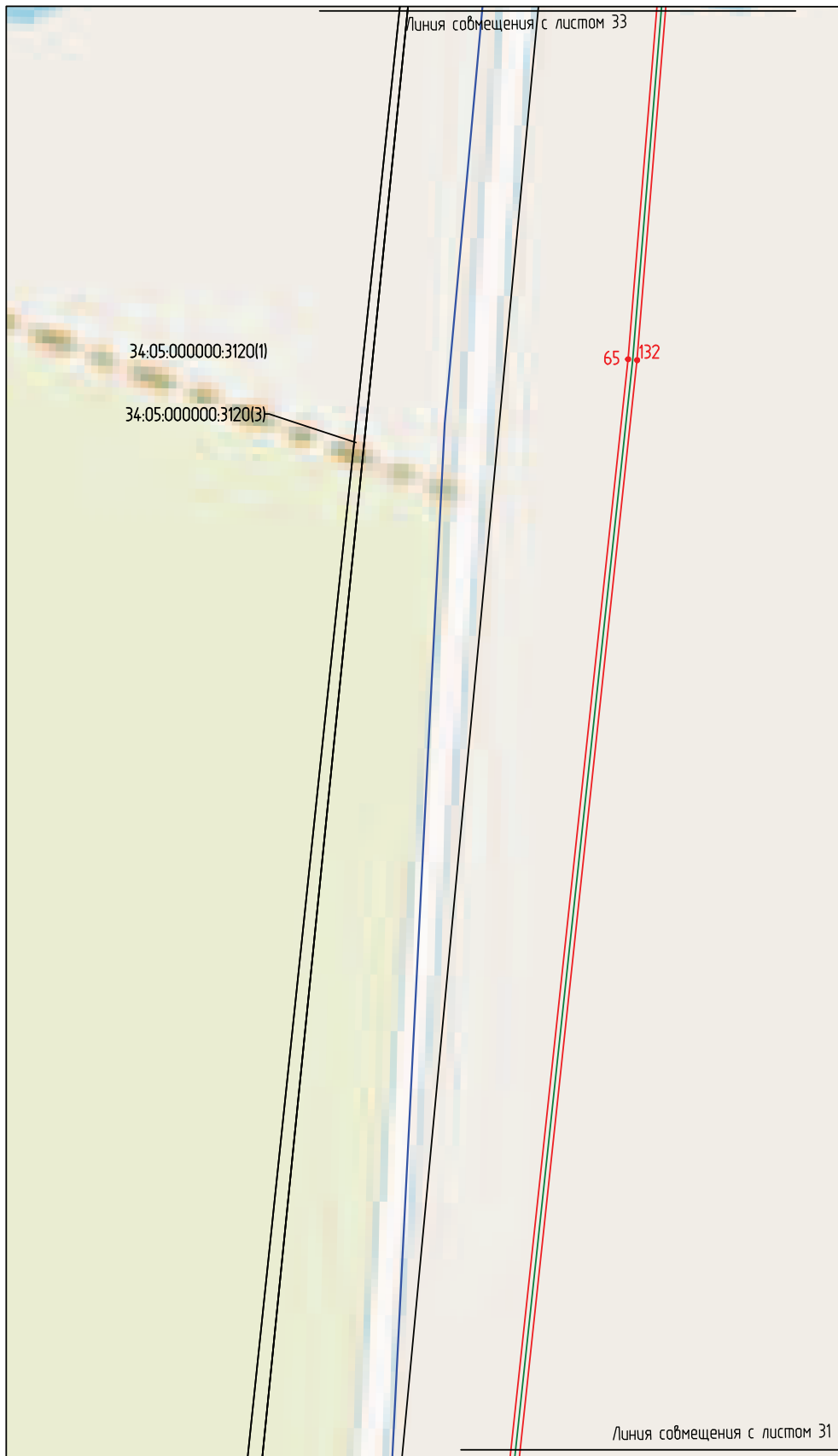
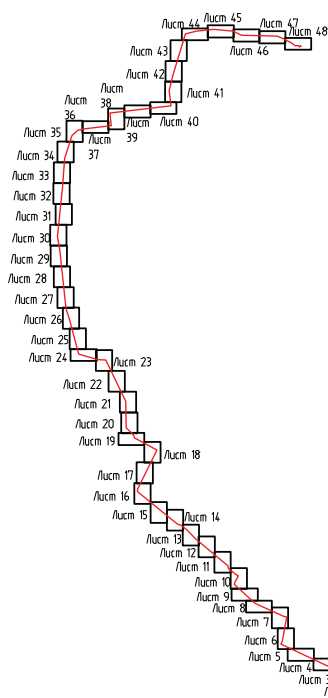
Выполнил  
кадастровый инженер  
Ибанова Я.В.





Россия  
Волгоградская область  
Дубовский муниципальный район





Схема совмещения листов



Картографические данные: OpenStreetMap

Масштаб: 1:2000

Условные обозначения:

-  - ось планируемого к размещению газопровода;
-  34:05:130003:487 - границы и кадастровые номера земельных участков, в отношении которых испрашивается публичный сервитут;
-  34:30:130003 - границы и кадастровые номера кадастровых кварталов;
-  - проектные границы публичного сервитута и характерные точки.

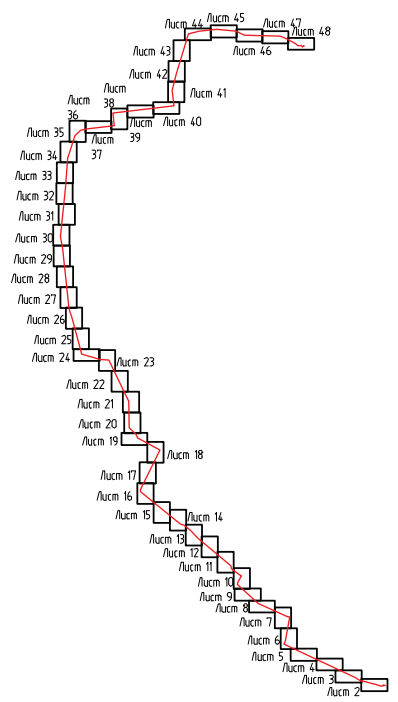
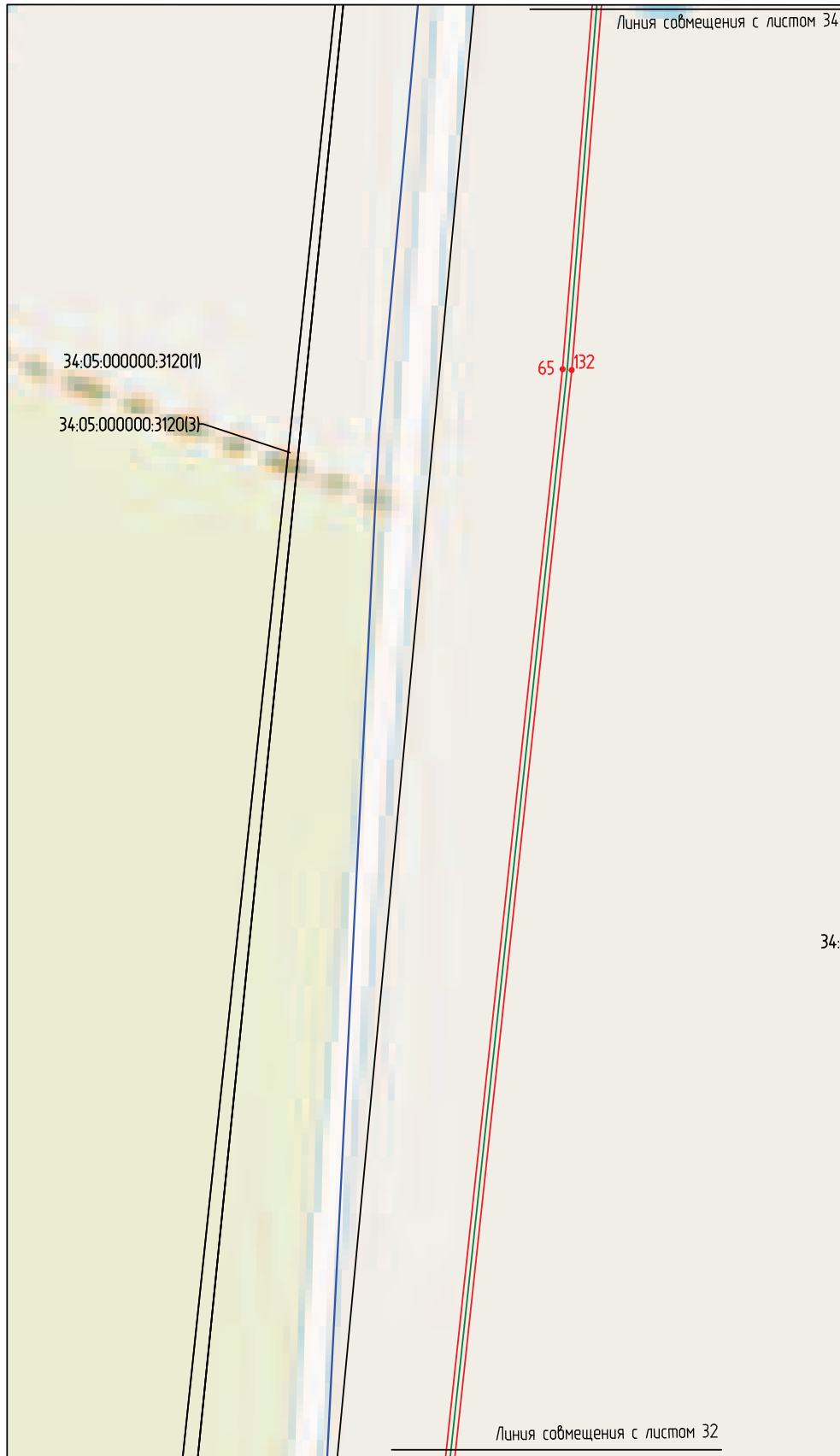
Выполнил  
кадастровый инженер  
Ибанова Я.В.



Схема расположения границ публичного сервитута

Россия  
Волгоградская область  
Дубовский муниципальный район





Схема совмещения листов



Картографические данные: OpenStreetMap

Масштаб: 1:2000

Условные обозначения:

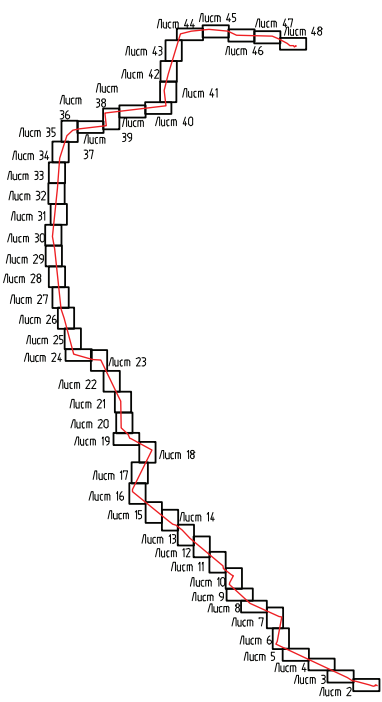
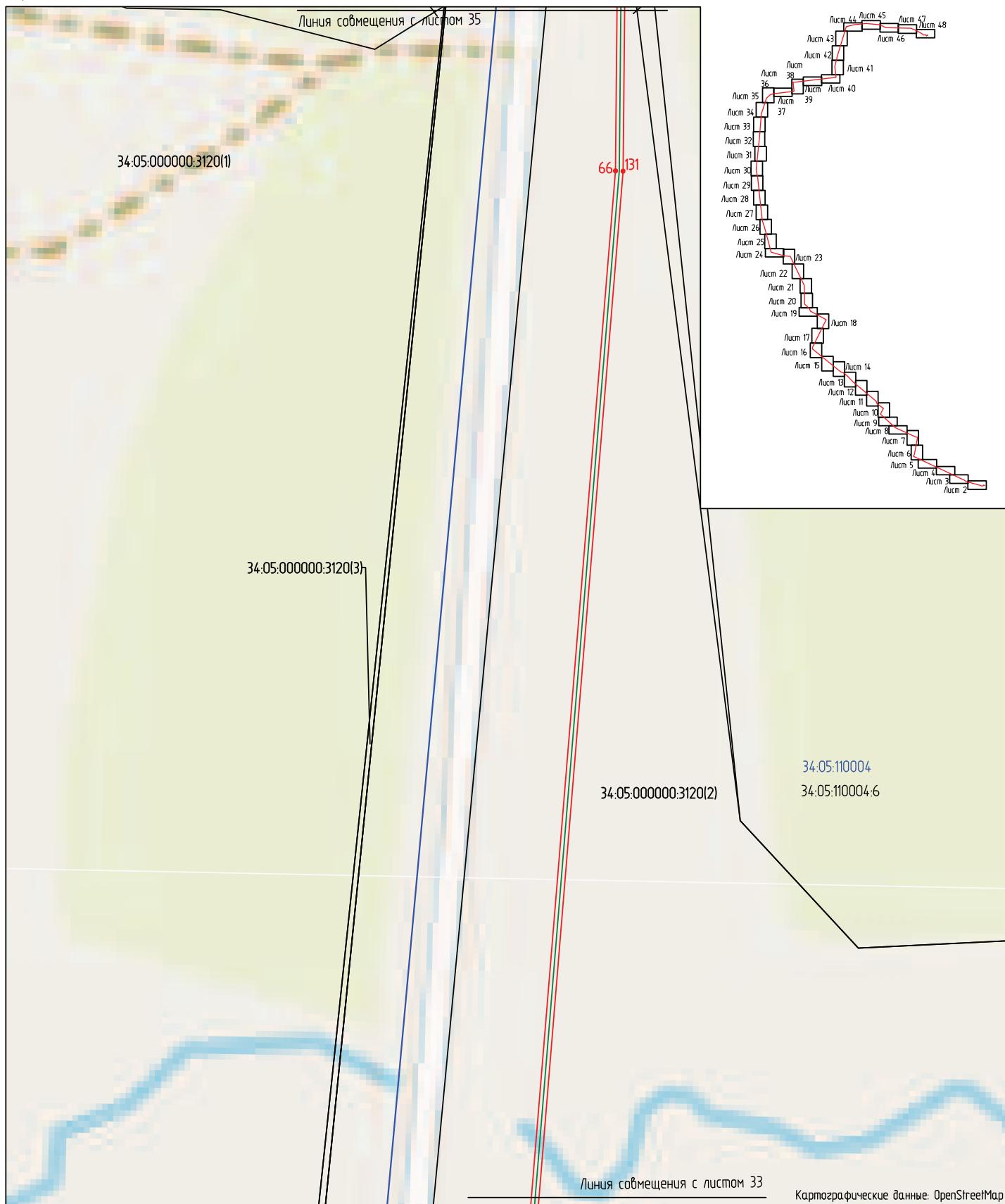
-  - ось планируемого к размещению газопровода;
-  - границы и кадастровые номера земельных участков, в отношении которых испрашивается публичный сервитут;
-  - границы и кадастровые номера кадастровых кварталов;
-  - проектные границы публичного сервитута и характерные точки.

Выполнил  
кадастровый инженер  
Ибанова Я.В.







Россия  
Волгоградская область  
Дубовский муниципальный район

Схема совмещения листов



Условные обозначения:

-  - ось планируемого к размещению газопровода;
-  - границы и кадастровые номера земельных участков, в отношении которых испрашивается публичный сервитут;
-  - границы и кадастровые номера кадастровых кварталов;
-  - проектные границы публичного сервитута и характерные точки.

Картографические данные: OpenStreetMap

Масштаб: 1:2000

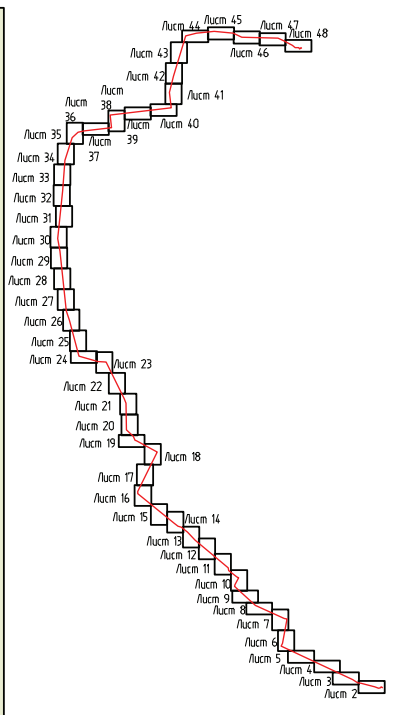
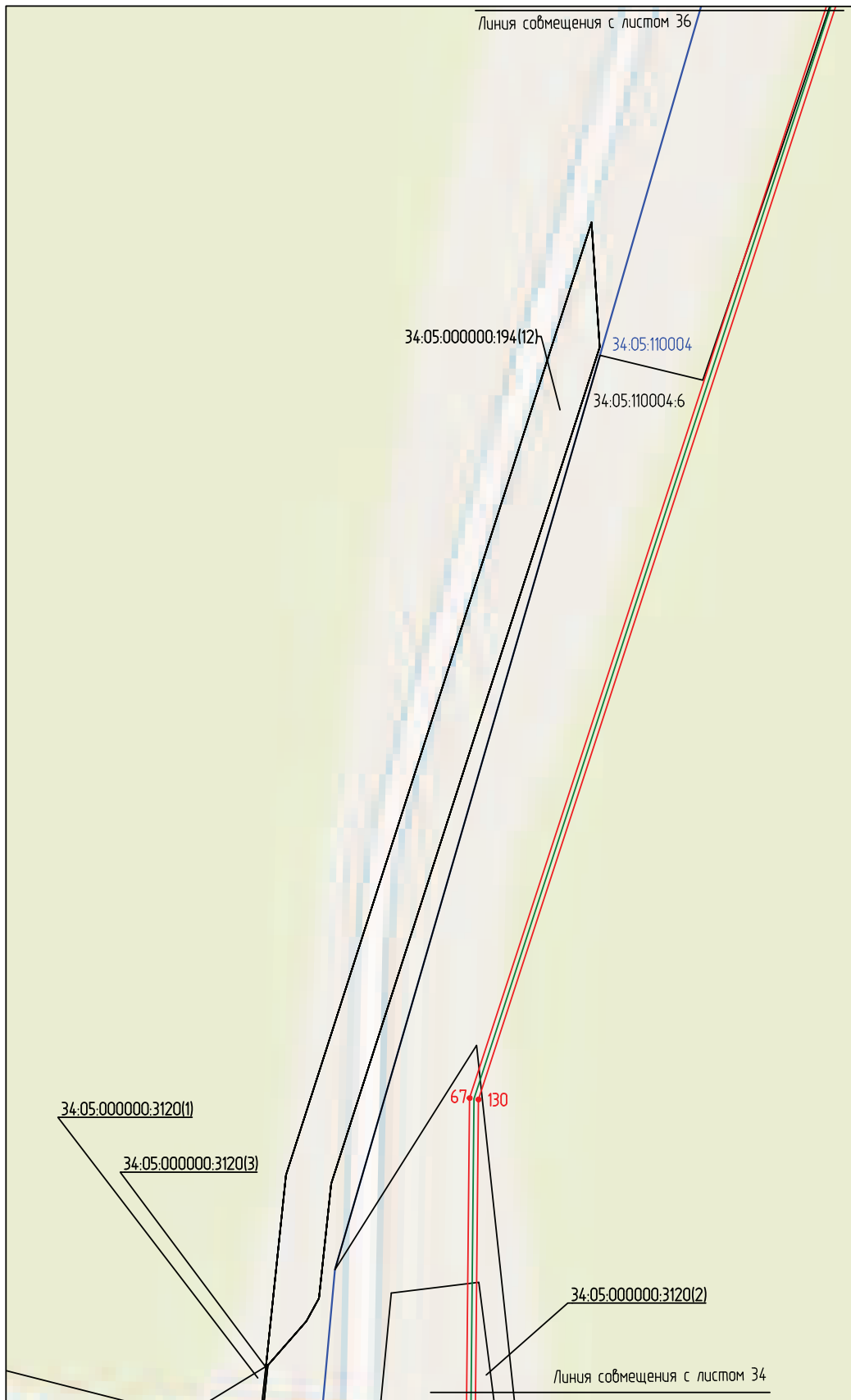
Выполнил  
кадастровый инженер  
Ибанова Я.В.





Россия  
Волгоградская область  
Дубовский муниципальный район





Схема совмещения листов



Картографические данные: OpenStreetMap

Масштаб: 1:2000

Условные обозначения:

-  - ось планируемого к размещению газопровода;
-  34:05:130003:487 - границы и кадастровые номера земельных участков, в отношении которых испрашивается публичный сервитут;
-  34:30:130003 - границы и кадастровые номера кадастровых кварталов;
-  - проектные границы публичного сервитута и характерные точки.

Выполнил  
кадастровый инженер  
Ибанова Я.В.

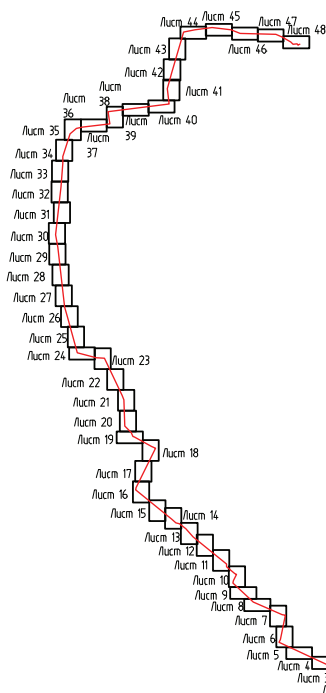






Россия  
Волгоградская область  
Дубовский муниципальный район

Схема совмещения листов







Линия совмещения с листом 35

Линия совмещения с листом 37

Картографические данные: OpenStreetMap

Условные обозначения:

Масштаб: 1:2000

-  - ось планируемого к размещению газопровода;
-  34-05:130003.487 - границы и кадастровые номера земельных участков, в отношении которых испрашивается публичный сервитут;
-  34-05:130003 - границы и кадастровые номера кадастровых кварталов;
-  - проектные границы публичного сервитута и характерные точки.

Выполнил  
кадастровый инженер  
Ибанова Я.В.



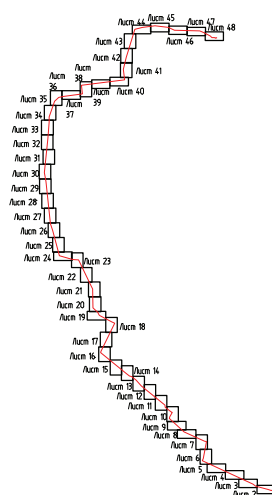
Схема расположения границ публичного сервитута

Россия  
Волгоградская область  
Дубовский муниципальный район







Картографические данные: OpenStreetMap  
Масштаб: 1:2000

Схема смещения листов



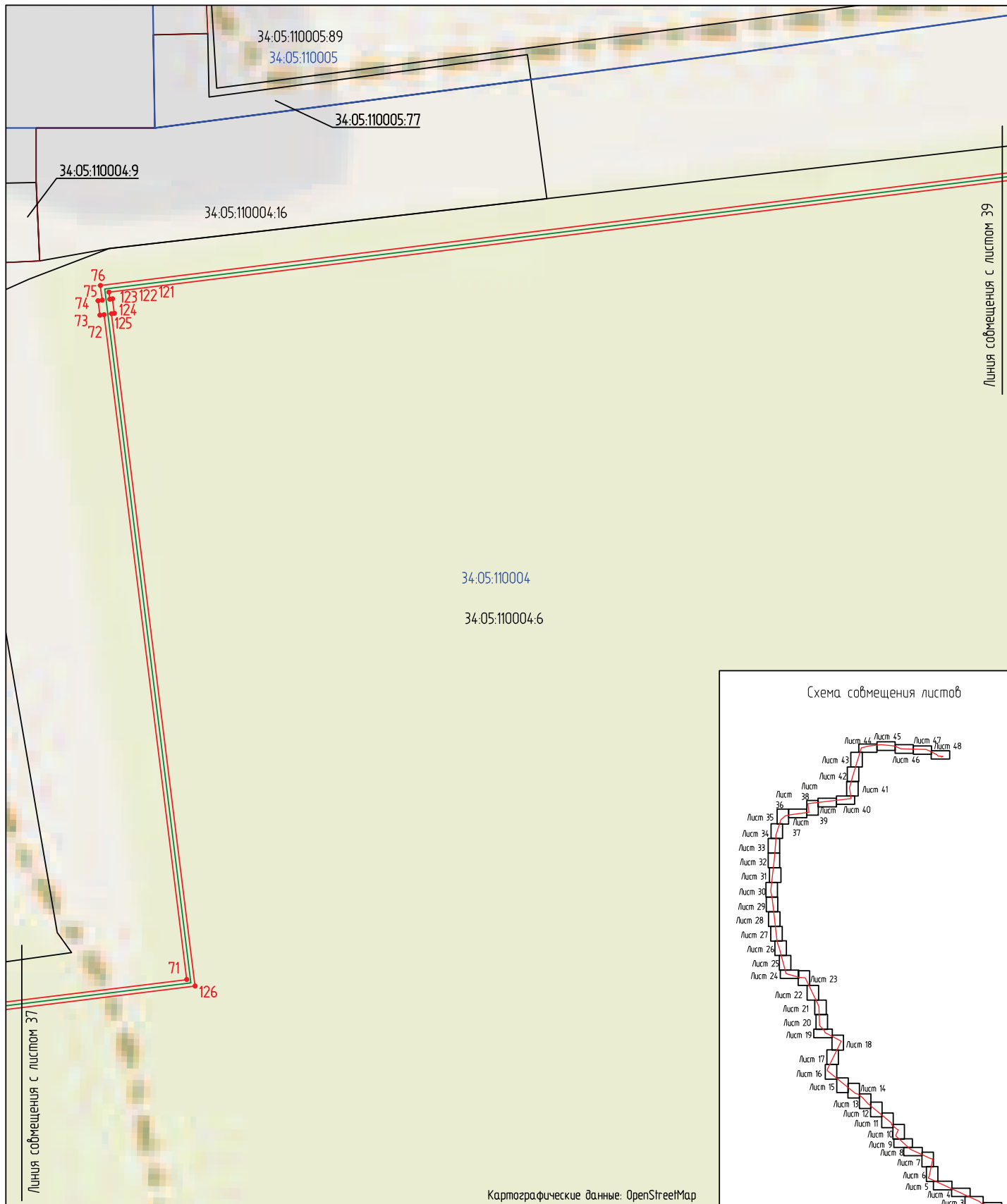
Условные обозначения:

-  - ось планируемого к размещению газопровода;
-  34-05/00003487 - границы и кадастровые номера земельных участков, в отношении которых испрашивается публичный сервитут;
-  34-30/00003 - границы и кадастровые номера кадастровых кварталов;
-  - проектные границы публичного сервитута и характерные точки.

Выполнил  
кадастровый инженер  
Иванова Я.В.



Россия  
Волгоградская область  
Дубовский муниципальный район



Линия совмещения с листом 39

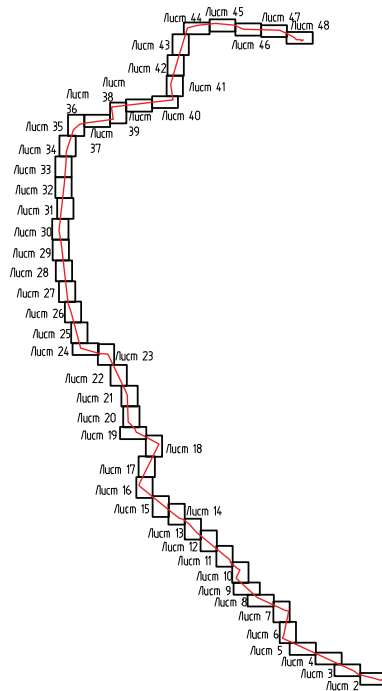
Линия совмещения с листом 37

34:05:110004

34:05:110004:6





Картографические данные: OpenStreetMap

Схема совмещения листов



Условные обозначения:

Масштаб:1:2000

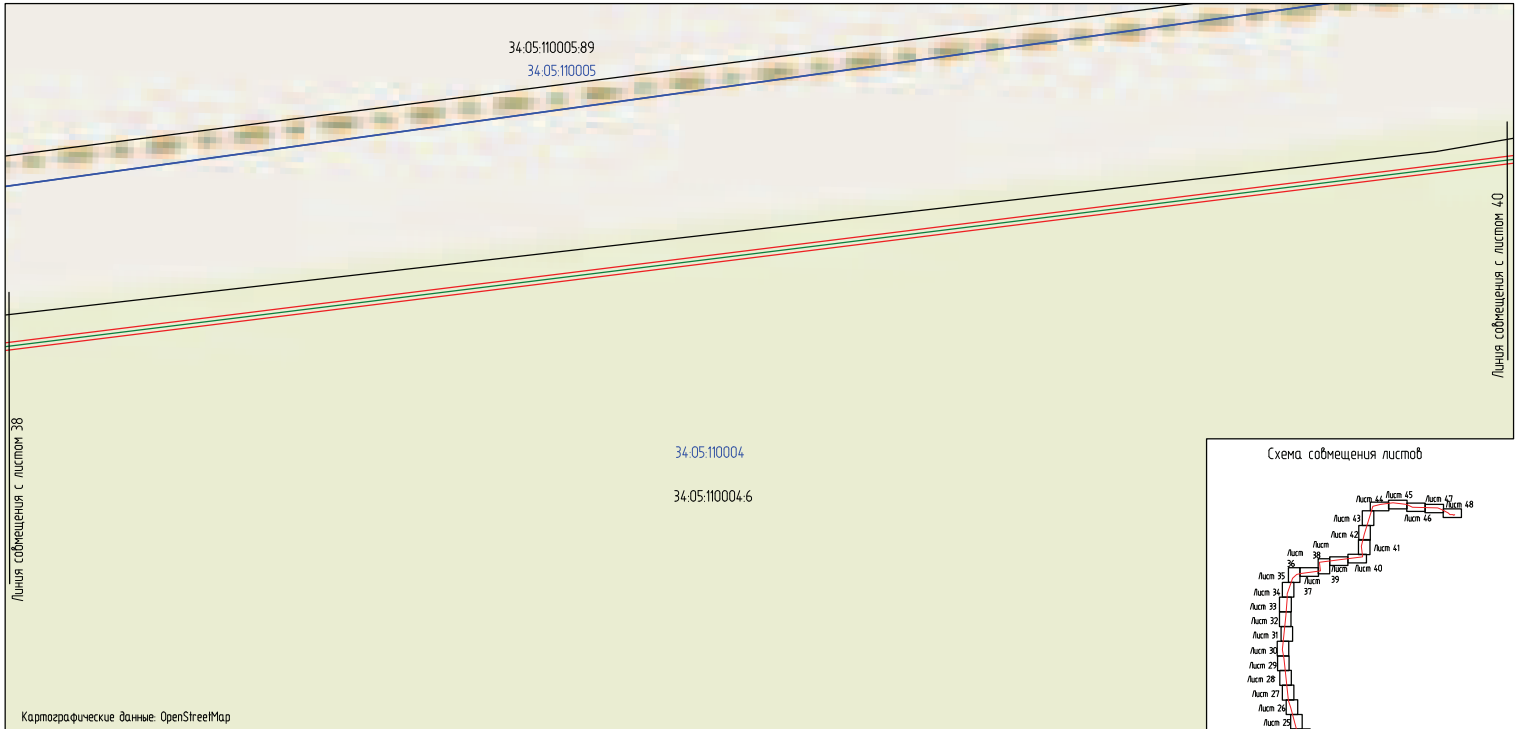
-  - ось планируемого к размещению газопровода;
-  34:05:130003:487 - границы и кадастровые номера земельных участков, в отношении которых испрашивается публичный сервитут;
-  34:30:130003 - границы и кадастровые номера кадастровых кварталов;
-  - проектные границы публичного сервитута и характерные точки.

Выполнил  
кадастровый инженер  
Ибанова Я.В.



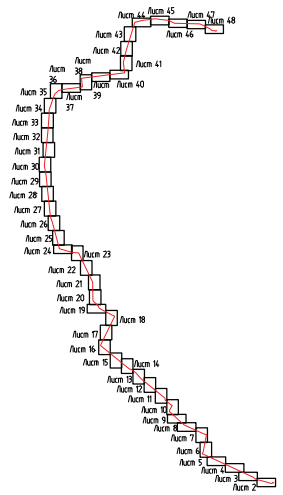
Схема расположения границ публичного сервитута

Россия  
Волгоградская область  
Дубовский муниципальный район


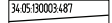




Картографические данные: OpenStreetMap  
Масштаб: 1:2000

Схема смещения листов



Условные обозначения:

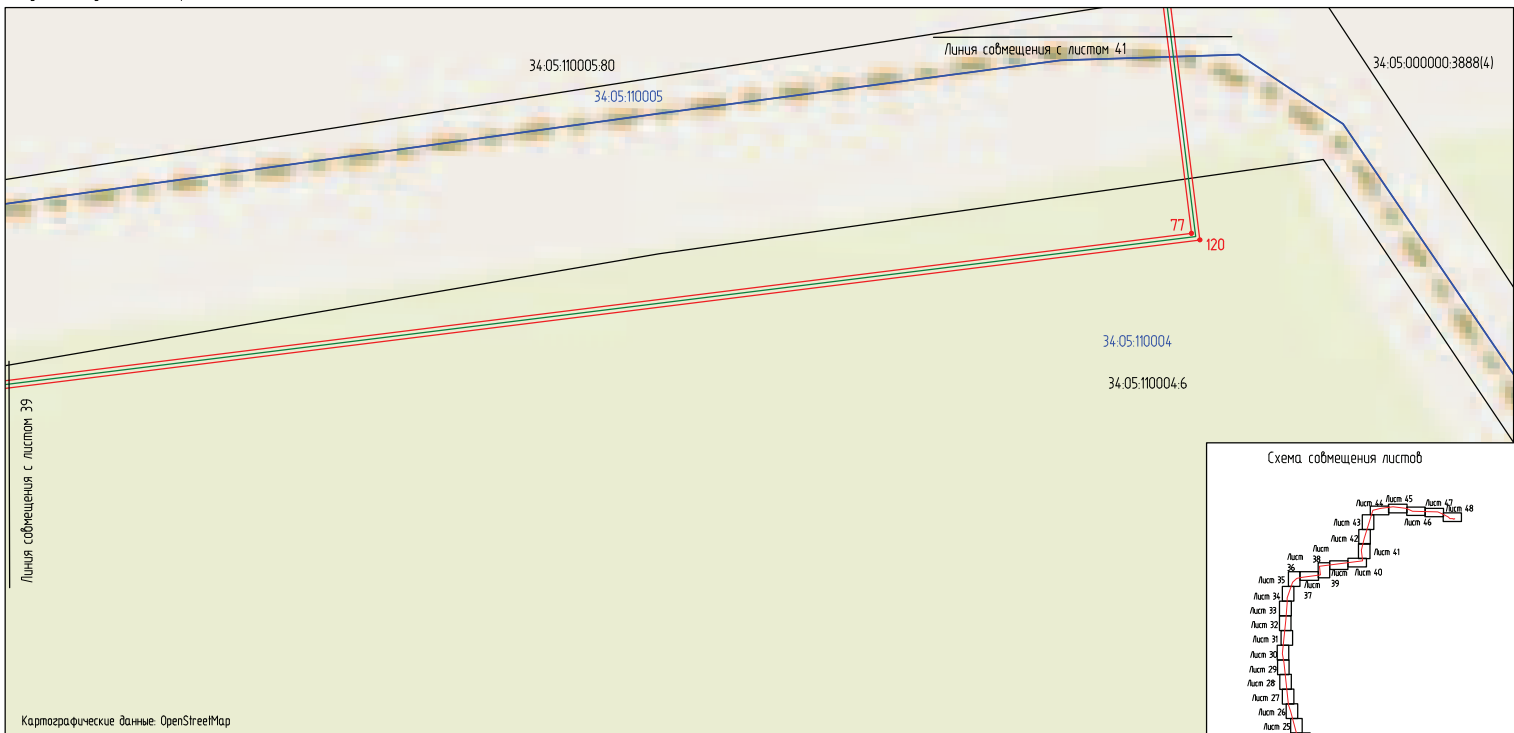
-  - ось планируемого к размещению газопровода;
-  34-05/130003/487 - границы и кадастровые номера земельных участков, в отношении которых испрашивается публичный сервитут;
-  34-30/130003 - границы и кадастровые номера кадастровых кварталов;
-  - проектные границы публичного сервитута и характерные точки.

Выполнил  
кадастровый инженер  
Иванова Я.В.



Схема расположения границ публичного сервитута

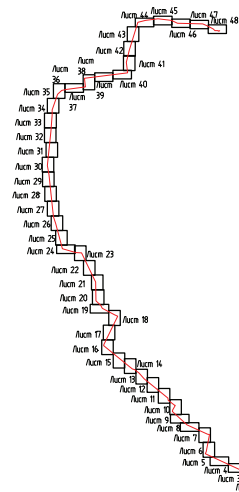
Россия  
Волгоградская область  
Дубовский муниципальный район







Картографические данные: OpenStreetMap

Масштаб: 1:2000

Схема смещения листов



Условные обозначения:

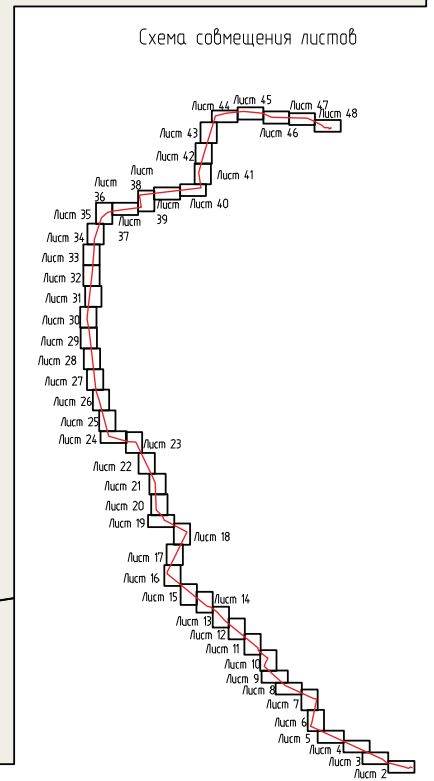
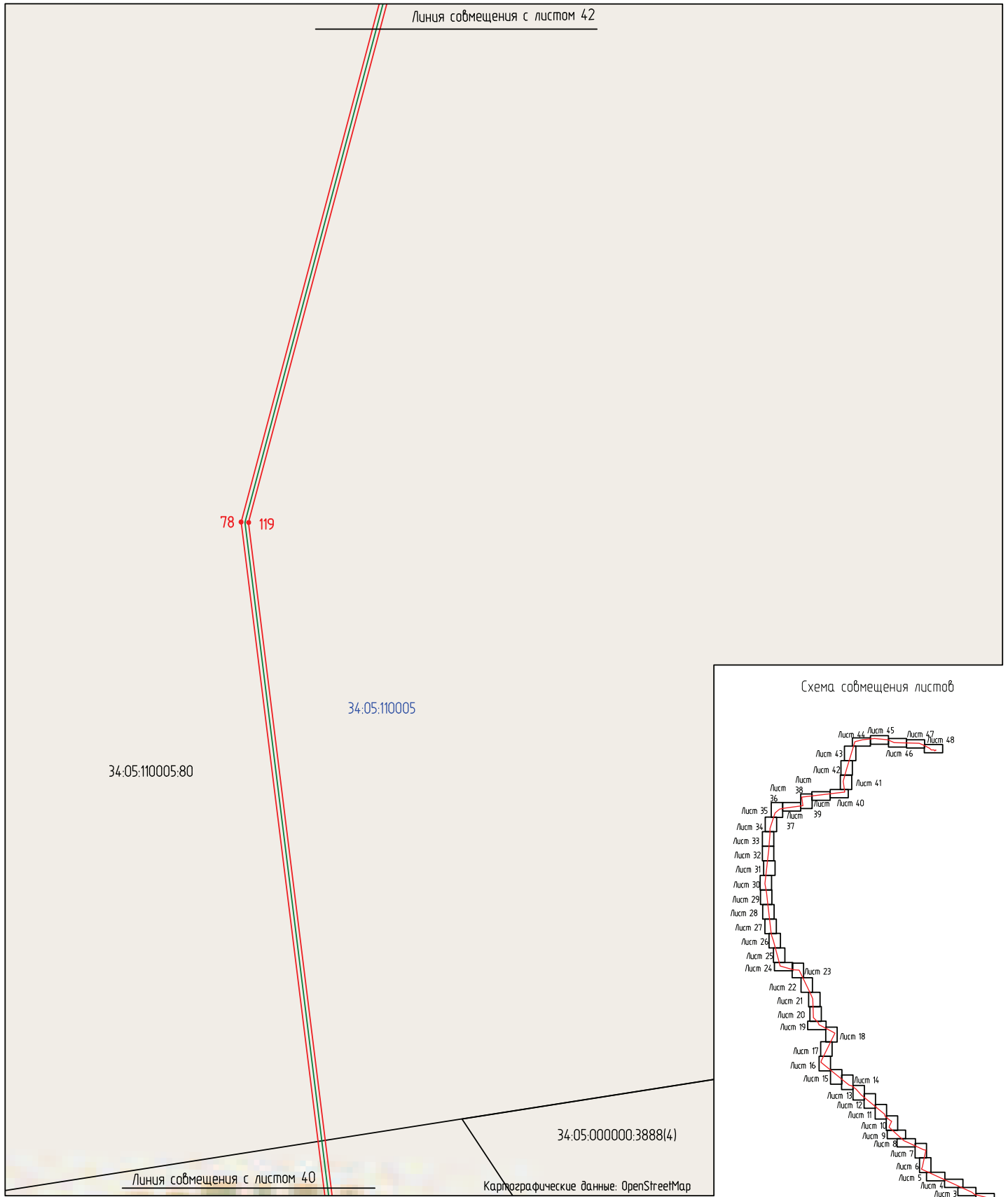
-  - ось планируемого к размещению газопровода;
-  34-05:00003:487 - границы и кадастровые номера земельных участков, в отношении которых испрашивается публичный сервитут;
-  34-30:00003 - границы и кадастровые номера кадастровых кварталов;
-  - проектные границы публичного сервитута и характерные точки.

Выполнил  
кадастровый инженер  
Иванова Я.В.









Россия  
Волгоградская область  
Дубовский муниципальный район



Условные обозначения:

Масштаб: 1:2000

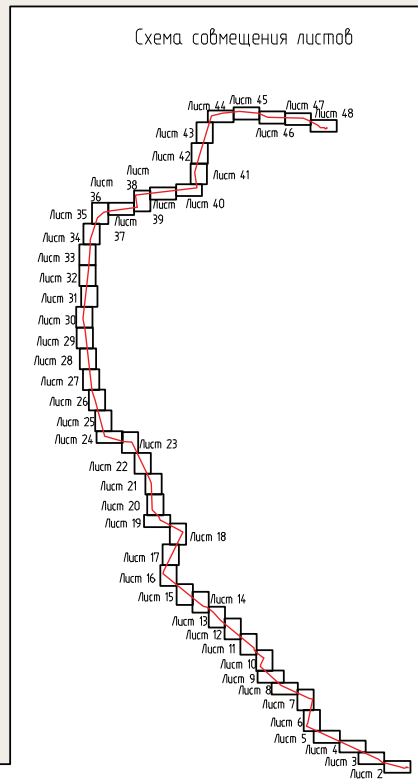
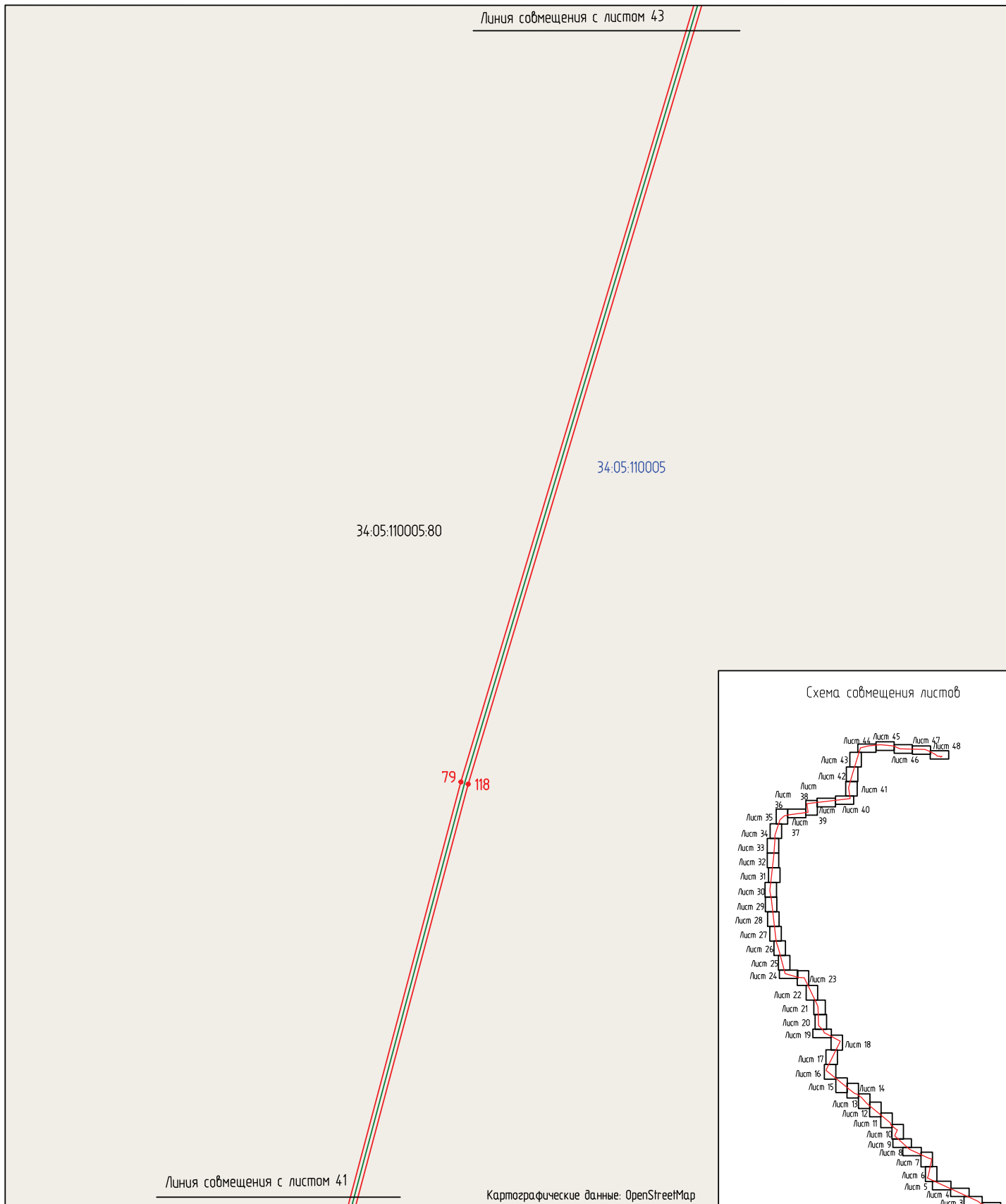
-  - ось планируемого к размещению газопровода;
-  34:05:130003:487 - границы и кадастровые номера земельных участков, в отношении которых испрашивается публичный сервитут;
-  34:30:130003 - границы и кадастровые номера кадастровых кварталов;
-  - проектные границы публичного сервитута и характерные точки.

Выполнил  
кадастровый инженер  
Ибанова Я.В.





Россия  
Волгоградская область  
Дубовский муниципальный район



Условные обозначения:

Масштаб: 1:2000



- ось планируемого к размещению газопровода;



- границы и кадастровые номера земельных участков, в отношении которых испрашивается публичный сервитут;



- границы и кадастровые номера кадастровых кварталов;



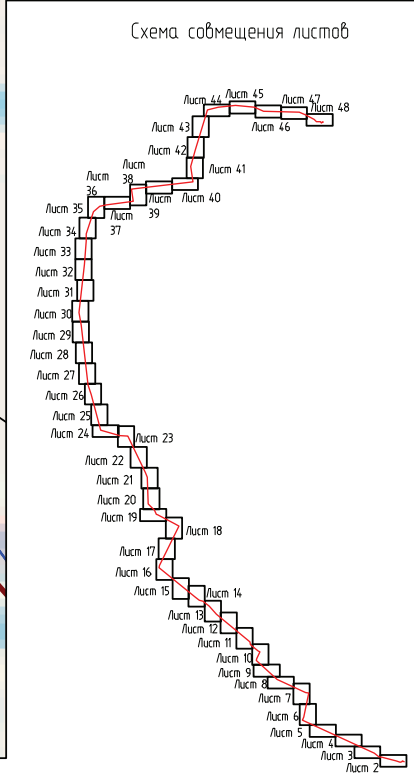
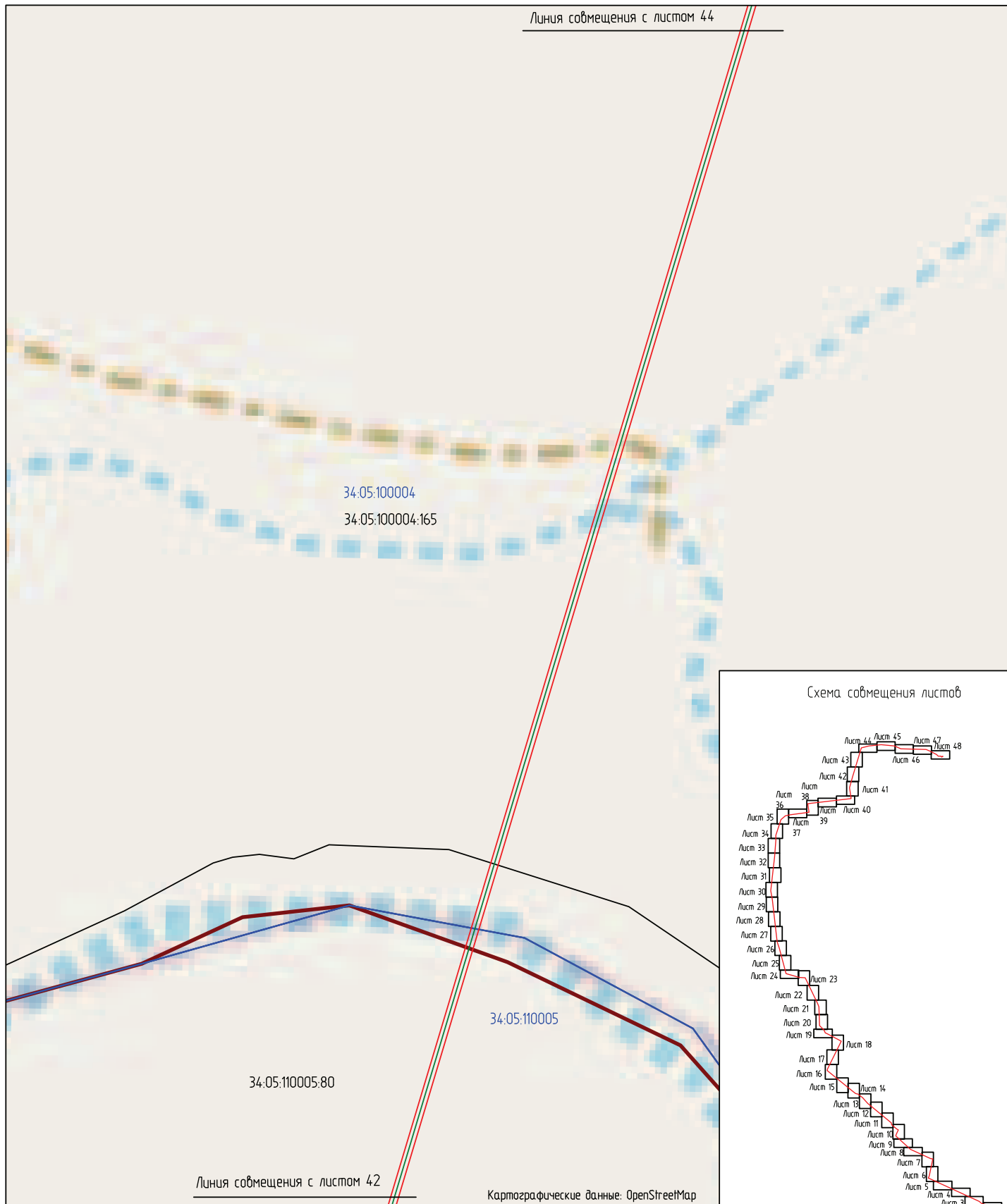
- проектные границы публичного сервитута и характерные точки.

Выполнил  
кадастровый инженер  
Ибанова Я.В.









Россия  
Волгоградская область  
Дубовский муниципальный район



Условные обозначения: Масштаб:1:2000

-  - ось планируемого к размещению газопровода;
-  34-05:130003:487 - границы и кадастровые номера земельных участков, в отношении которых испрашивается публичный сервитут;
-  34-30:130003 - границы и кадастровые номера кадастровых кварталов;
-  - проектные границы публичного сервитута и характерные точки.

Выполнил  
кадастровый инженер  
Ибанова Я.В.



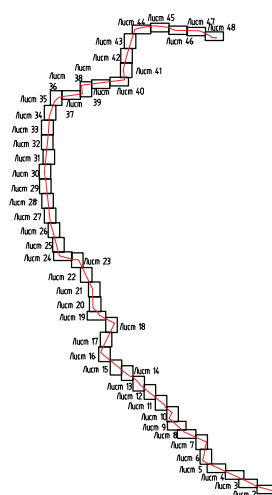


Схема расположения границ публичного сервитута

Россия  
Волгоградская область  
Лубовский муниципальный район



Схема совмещения листов



Картографические данные: OpenStreetMap

Условные обозначения: Масштаб: 1:2000

Выполнил  
кадастровый инженер  
Иванова Я.В.







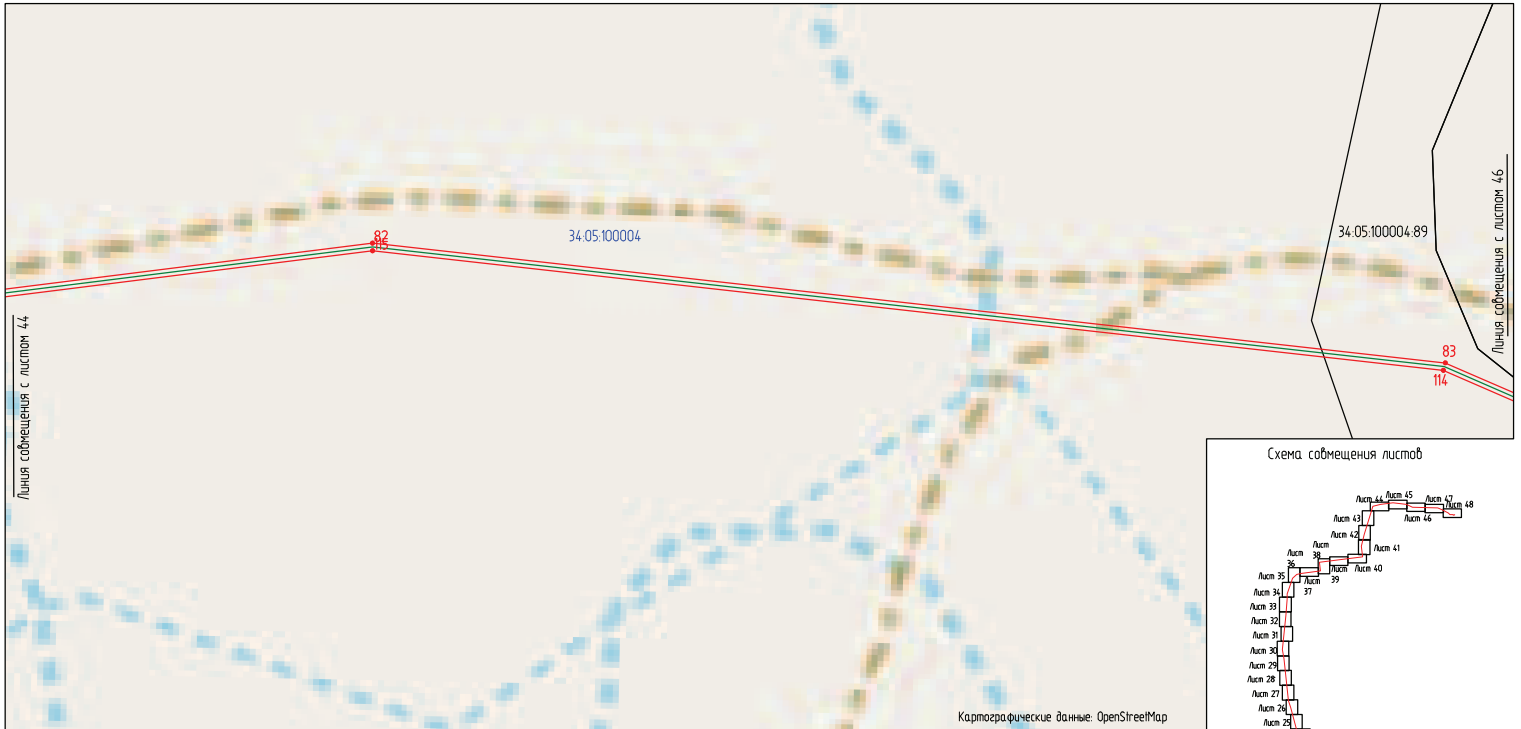
-  - ось планируемого к размещению газопровода;
-  34.05.100004.187 - границы и кадастровые номера земельных участков, в отношении которых испрашивается публичный сервитут;
-  34.30.100003 - границы и кадастровые номера кадастровых кварталов;
-  - проектные границы публичного сервитута и характерные точки.

Схема расположения границ публичного сервитута

Лист 45

Россия  
Волгоградская область  
Лубовский муниципальный район



Картографические данные: OpenStreetMap

Условные обозначения:

Масштаб: 1:2000

Выполнил  
кадастровый инженер  
Иванова Я.В.







-  - ось планируемого к размещению газопровода;
-  34.05.100004.89 - границы и кадастровые номера земельных участков, в отношении которых испрашивается публичный сервитут;
-  34.30.100003 - границы и кадастровые номера кадастровых кварталов;
-  - проектные границы публичного сервитута и характерные точки.

Схема смещения листов

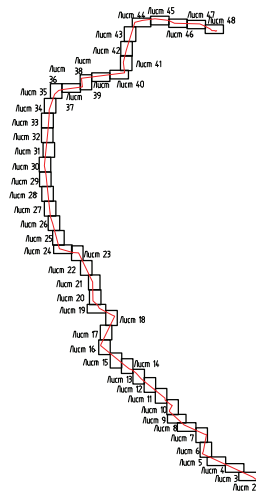


Схема расположения границ публичного сервитута

Россия  
Волгоградская область  
Дубовский муниципальный район

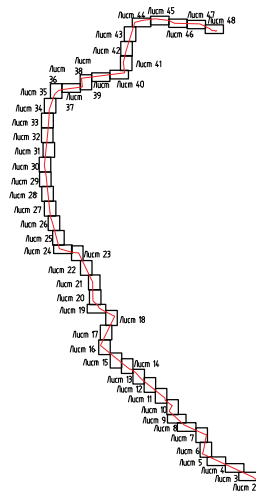


Картографические данные: OpenStreetMap

Условные обозначения:

Масштаб: 1:2000

Схема смещения листов



Выполнил  
кадастровый инженер  
Иванова Я.В.







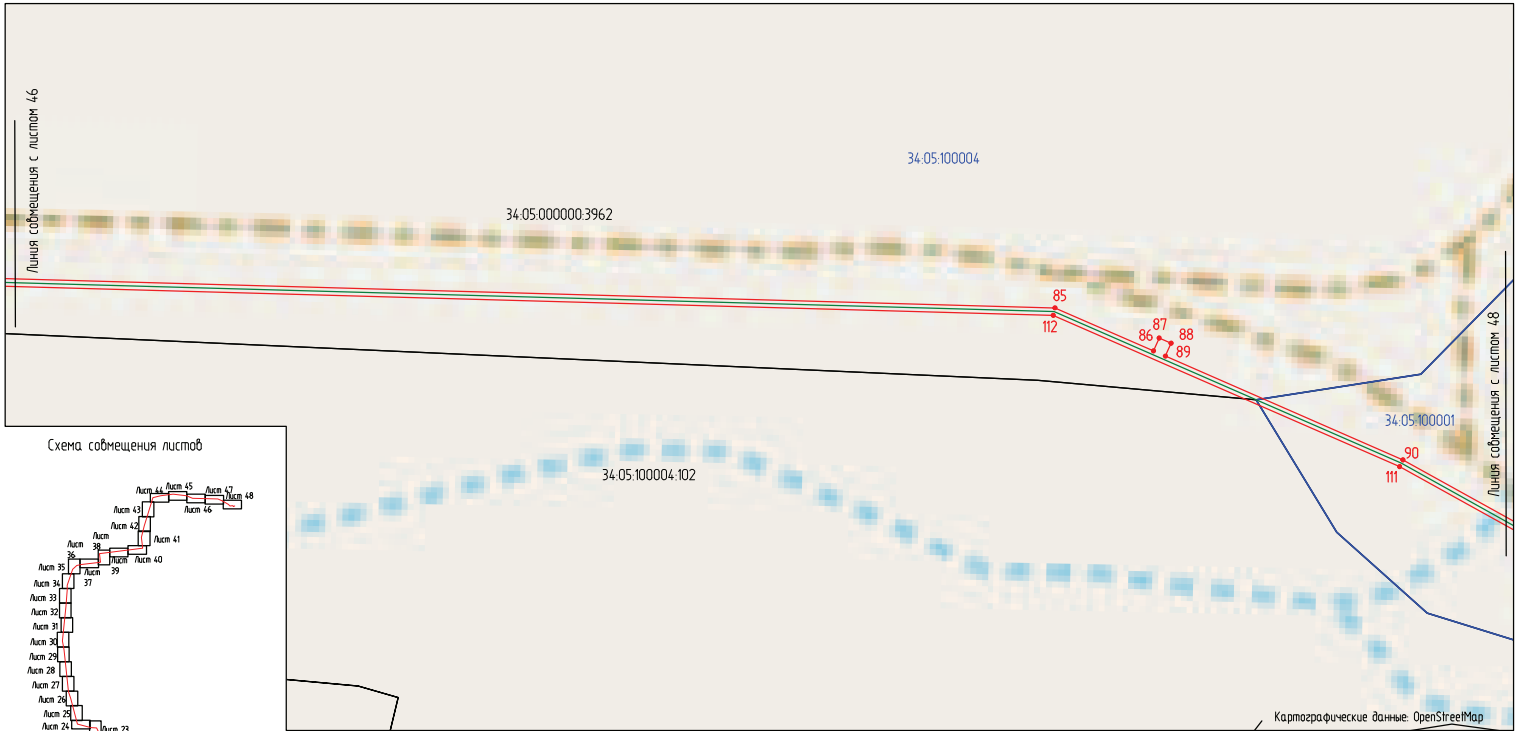
-  - ось планируемого к размещению газопровода;
-  - границы и кадастровые номера земельных участков, в отношении которых испрашивается публичный сервитут;
-  - границы и кадастровые номера кадастровых кварталов;
-  - проектные границы публичного сервитута и характерные точки.

Схема расположения границ публичного сервитута

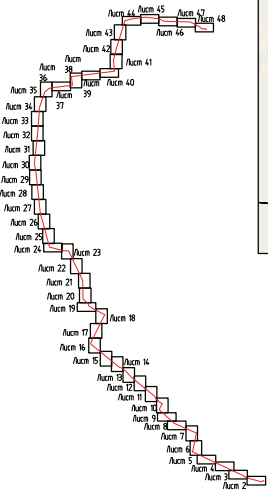
Лист 47

Россия  
Волгоградская область  
Дубовский муниципальный район


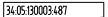




Картографические данные: OpenStreetMap  
Масштаб: 1:2000

Схема совмещения листов



Условные обозначения:

-  - ось планируемого к размещению газопровода;
-  - границы и кадастровые номера земельных участков, в отношении которых испрашивается публичный сервитут;
-  - границы и кадастровые номера кадастровых кварталов;
-  - проектные границы публичного сервитута и характерные точки.

Выполнил  
кадастровый инженер  
Иванова Я.В.

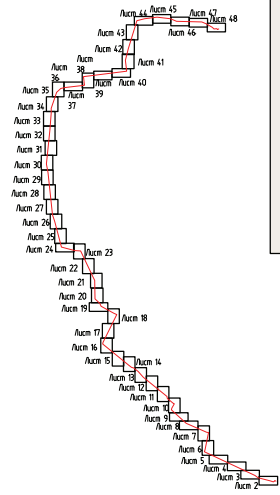


Схема расположения границ публичного сервитута





Россия  
Волгоградская область  
Дубовский муниципальный район



Схема совмещения листов



Условные обозначения:

-  - ось планируемого к размещению газопровода;
-  34.05.100003.487 - границы и кадастровые номера земельных участков, в отношении которых испрашивается публичный сервитут;
-  34.30.100003 - границы и кадастровые номера кадастровых кварталов;
-  1 - проектные границы публичного сервитута и характерные точки.

Картографические данные: OpenStreetMap  
Масштаб: 1:2000

Выполнил  
кадастровый инженер  
Иванова Я.В.

